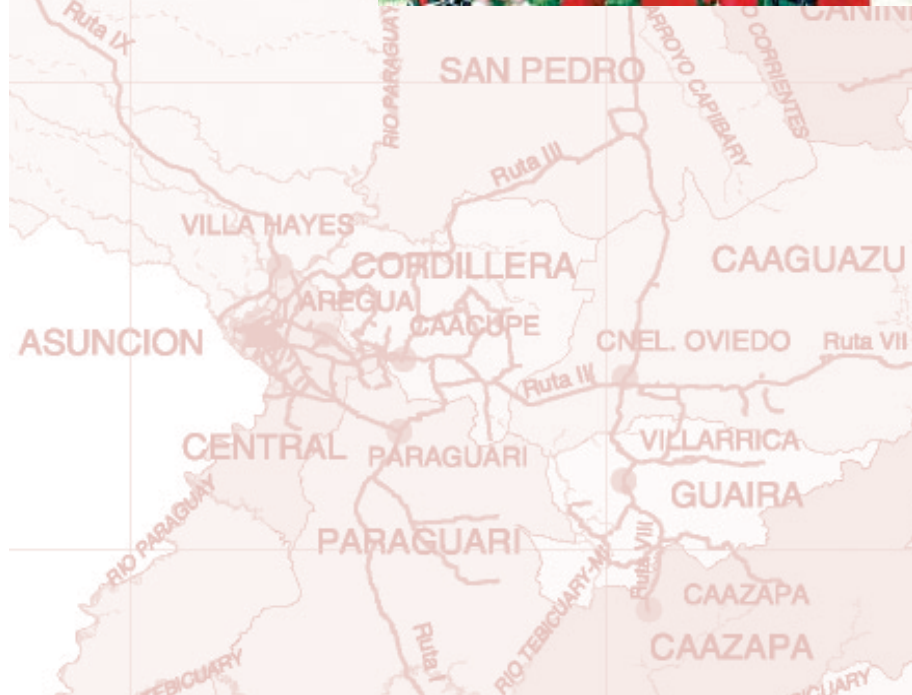


Paraguay



Síntesis Histórica

En el siglo XVI, a la llegada de los conquistadores españoles al territorio que es hoy la República del Paraguay, existían dos tipos de pobladores bien diferenciados en la zona: los de cultura neolítica (principalmente guaraníes, de hábitos estables y básicamente agrarios, que vivían en la región comprendida entre los ríos Paraguay y Paraná), y los grupos tribales de cultura paleolítica (caracterizados por su nomadismo, su economía basada en la caza, la pesca y la recolección de frutos, y su propensión a la violencia, que ocupaban el margen occidental del río Paraguay y el valle del Pilcomayo).

Los guaraníes se agrupaban en unidades familiares numerosas y grandes casas comunales, llamadas "guáras" o aldeas. Las principales tribus eran las de los itatines, tobatines, carios, guarambarenses y paranaenses. Los aborígenes chaqueños, que tenían sus nombres en sus propias lenguas o dialectos, recibieron diversas denominaciones impuestas por el castellano y el guaraní, como los guaicurús, lenguas, tobas, moros, mbyás, payaguás, etc.

Los conquistadores españoles buscaron aliarse con los guaraníes, y más específicamente, con los carios. Como consecuencia de esto, el 15 de agosto de 1537 Juan de Salazar de Espinoza fundó la ciudad Nuestra Señora de la Asunción, que durante los siglos XVI, XVII y hasta las primeras décadas del XVIII, fue el centro irradiador del proceso de poblamiento en la extensa zona que comprende la cordillera de los Andes, Matto Grosso y las proximidades de la Costa Atlántica, hasta el estuario del Río de la Plata, lo que le valió el calificativo de Madre de Ciudades.

El ciclo de fundaciones abarcó, en un principio, la remota región del Guairá antiguo, donde se erigieron los poblados Villarrica del Espíritu Santo, Ciudad Real y la Villa de Ontiveros, y más tarde las primeras misiones jesuíticas. En el extremo norte de la región Oriental se fundó Jerez de la Frontera, más allá del río Apa, y más al norte todavía, Santa Cruz de la Sierra hacia el Alto Perú, hoy Bolivia. En el sur se fundaron Corrientes, Bermejo y Santa Fe, y tuvo lugar la segunda y definitiva fundación de Buenos Aires. Deben agregarse también los poblados indígenas organizados entre los ríos Manduvirá, Jejuí, Ypané y Apa, tales como Ypané, Guarambaré, Atyrá, Altos y Tobatí.

Debido a la acción guerrera de los indígenas chaqueños y por efecto de los devastadores ataques de los bandeirantes paulistas, se llevó a cabo desde 1632 un proceso de retracción poblacional, intensificado a lo largo del siglo XVIII, que produjo el repliegue sobre la comarca asuncena y la desaparición de muchas de las remotas fundaciones anteriores, como Ontiveros, Ciudad Real y Jerez de la Frontera, y se produjo un largo éxodo de Villarrica y de las misiones jesuíticas del Guairá hacia el sur.

El ciclo poblacional se reinició en el siglo XVIII, surgiendo nuevas villas hispánicas a lo largo del río Paraguay, como Concepción, San Pedro, Villeta y Pilar, y se extendió hacia el noroeste con el propósito de frenar la expansión

lusitano-brasileña. Se fundaron en aquella época Curuguaty, Villa Igatimí y el Fuerte de San Carlos. Los pueblos misioneros se estabilizaron al sur del río Tebicuary, y los indígenas y villas criollas se extendieron en la comarca asuncena, la zona central, los valles cordilleranos, Paraguarí y parte de Caaguazú y Caazapá.

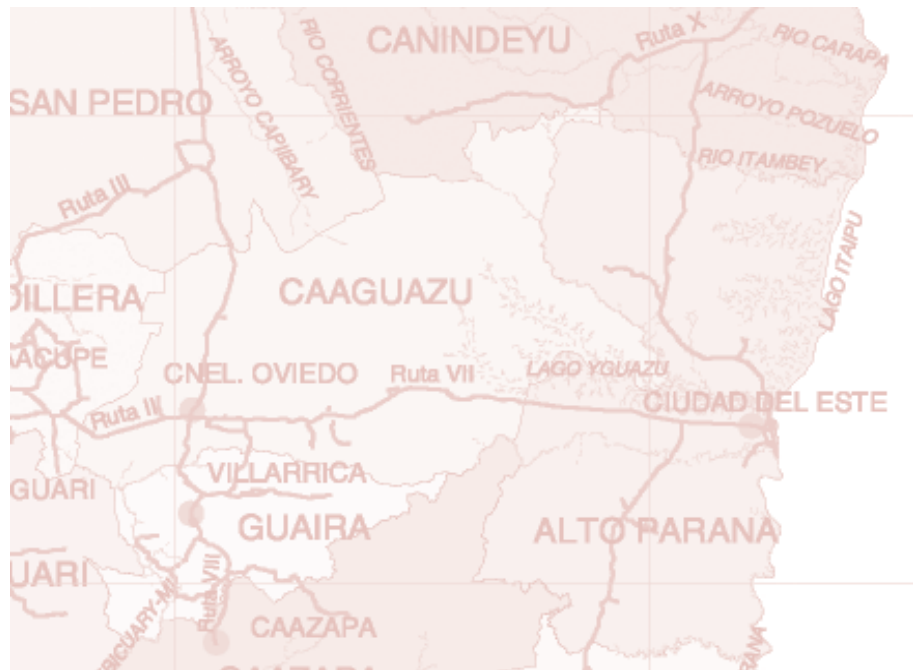
El 15 de mayo de 1811 Paraguay se independizó de la corona española, inaugurando en junio el primer Congreso Nacional. Dos años más tarde se estableció el Gobierno Consular con dos personas: Gaspar Rodríguez de Francia y Fulgencio Yegros. Además, se proclamó la República en este año. En 1816 Francia asumió el poder absoluto como Supremo Dictador Perpetuo de la República del Paraguay, con un gobierno austero y largo durante el cual el país tuvo un importante desarrollo económico. A la muerte de Francia, en 1840, se formó un gobierno interino, en 1844 Carlos Antonio López fue elegido como primer Presidente Constitucional, y casi dos décadas después, al fallecer éste, fue elegido por el Congreso, como Presidente, su hijo Francisco Solano López.

Entre los años 1865 y 1870 se desarrolló la primera de las dos grandes guerras por las que atravesó en su historia el país: de la Triple Alianza (Argentina, Brasil y Uruguay contra Paraguay), que dejó al país con miseria, inestabilidad institucional, desocupación y desmembración territorial a favor de Argentina y Brasil. Salvo algunas excepciones, no surgieron nuevos poblados hasta después de finalizada la guerra. En el siglo XX comenzó a organizarse estructuralmente el territorio nacional sobre la base de los poblados, llamados partidos y departamentos, aunque sin delimitaciones ni configuración geográfica clara y definitiva. En 1901 existían en el Paraguay 8 partidos o localidades, de los cuales sólo uno correspondía al Chaco (Villa Hayes), y los demás a la región Oriental. Dentro de ésta, la mayoría de los partidos estaban distribuidos dentro del área central que comprendía la comarca asuncena, la cordillerana, la paraguariense y la guaireña, extendiéndose los restantes hacia el sureste, entre Caazapá, Misiones e Itapúa. Por esa época estaba prácticamente vacía la región Occidental y toda la franja noreste de la Oriental.

En 1906 se produjo la primera medida ordenadora del espacio nacional con la creación, por Ley de la Nación, de las unidades político-administrativas del país. En la región Oriental se establecieron 12 departamentos con sus respectivas capitales y partidos o localidades menores, mientras la región Occidental quedó dividida en comandancias militares bajo la dependencia del Ministerio de Guerra y Marina.

El 15 de junio de 1932 se iniciaron las operaciones bélicas de la Guerra del Chaco por la posesión del Chaco Boreal. El 12 de junio de 1935 se firmó en Buenos Aires el Protocolo de la Paz del Chaco, y dos días después culminó la contienda.

Paraguay



El avance poblacional, el creciente número de asentamientos y la integración paulatina del territorio desde el punto de vista geográfico y socio-económico, impusieron en 1945 una nueva división política, creándose 12 departamentos en la región Oriental y 3 en el Chaco. Como resultado de la intensificación de los procesos mencionados, en 1973 se reorganizó la división político-administrativa del país en 14 departamentos en la región Oriental y 5 en la Occidental, cada uno con sub-unidades llamadas distritos, colonias y compañías. La Ley N° 71 de 1992 resolvió anexar de nuevo los departamentos Nueva Asunción a Boquerón y Chaco a Alto Paraguay, y de esta manera el ordenamiento territorial del Chaco volvió a su forma original de 1945.

Ubicación Geográfica

Paraguay, situado en el corazón de América del Sur, es un país mediterráneo que está comprendido entre los paralelos 19° 18' y 27° 36' de latitud sur y los meridianos 54° 19' y 62° 38' de longitud oeste. El Trópico de Capricornio pasa aproximadamente sobre su parte media.

El territorio paraguayo se halla a unos 800 kilómetros del Océano Pacífico y a 600 kilómetros del Atlántico. Limita al norte con Brasil y Bolivia, al este con Brasil y Argentina, al sur con Argentina y al oeste con Argentina y Bolivia.

Aspecto Físico

El río Paraguay divide el territorio en dos grandes regiones naturales de morfología distinta: la Oriental y la Occidental o Chaco. La Oriental ocupa un poco menos del 40% del territorio paraguayo y se caracteriza por la variedad de sus aspectos físicos y geográficos, en los que se alternan llanuras con extensas praderas y zonas boscosas, surcadas por una densa red de cursos de agua superficiales. Las principales elevaciones del terreno conforman tres cordilleras de mediana altura. En cambio, la Occidental, con un poco más del 60% del territorio, constituye una planicie caracterizada por la escasez de agua superficial y de elevaciones de terreno.

Orografía

Las cordilleras Amambay, Mbaracayú y Caaguazú, situadas en la región Oriental, conforman los principales sistemas orográficos del país. Las dos primeras sirven de límite natural con la República del Brasil y se extienden desde Pedro Juan Caballero, en el norte, con una longitud de 300 kilómetros, hasta Saltos del Guairá en el margen derecho del río Paraná. Las laderas cordilleranas cuentan con frondosa vegetación y se encuentran numerosos valles a medida que se desplazan hacia el sur. La cordillera Caaguazú, ubicada en la parte central de la región, se eleva como una separación de las vertientes

que llegan del río Paraguay (al oeste) y del Paraná (al este). Se desprenden de ella la sierra San Joaquín y las cordilleras Ybytyruzú y San Rafael.

Otro sistema cordillerano secundario ubicado en el centro del país está formado por la cordillera de los Altos, las serranías del Ybytypanema y la llamada Cordillerita.

Hidrografía

El río Paraguay, el más importante, es navegable por buques de mayor calado desde su confluencia con el río Paraná hasta Asunción, y con buques medianos desde Asunción hasta Corumbá (Brasil) en el norte.

El río Paraná constituye el límite este y sur del Paraguay, en una extensión de 679 kilómetros. Es navegable por embarcaciones de cualquier tamaño desde su confluencia con el río Paraguay hasta la Represa de Itaipú, en el distrito Hernandarias, y desde ésta hasta sus nacientes en el Brasil, por embarcaciones menores.

Los principales afluentes del río Paraguay son: el Pilcomayo, con 835 kilómetros de extensión, límite suroeste con la República Argentina, que es un río estacionario, con aumento de volumen durante el verano debido a los deshielos en los contrafuertes andinos de Bolivia, y gran disminución en invierno; el Ypané, que tiene su nacimiento en la cordillera Amambay y corre de este a oeste, siendo poco navegable; el Jejuí, que nace en la cordillera Mbaracayú y es navegable hasta 200 kilómetros de longitud; y el río Tebicuary, que nace en la cordillera Ybytyruzú y desemboca al norte de la ciudad de Pilar, navegable por embarcaciones menores.

Otros afluentes del río Paraguay en su margen izquierdo son: Apa, Aquidabán, Manduvirá, Piribebuy y Salado, y en el margen derecho: Negro, San Carlos, Verde y Confuso.

Los afluentes del río Paraná son: Piraty-y, Iguerey o Carapá, Monday, Ñacunday, Acaray, todos con cascadas y saltos en su desembocadura, y consecuentemente, con potencial energético.

Clima

El tipo de clima es tropical a subtropical, gobernados por masa de aire tropical y masa de aire polar, con veranos muy cálidos y lluviosos (de diciembre a marzo) e inviernos con temperaturas bajas y menos lluviosos (de junio a septiembre). La temperatura media del año 2002 fue 24,3°C. Existe una marcada diferencia entre la distribución de las precipitaciones en las dos regiones en que se divide el país: llueve considerablemente más en la región Oriental que en la Occidental.



Características Generales

La capital de la República del Paraguay es la ciudad de Asunción. El país tiene una superficie de 406.752 km², con 13 habitantes por km². Según lo dispuesto en el Artículo N° 159 de la Constitución Nacional aprobada en 1992, se halla dividido políticamente en 17 departamentos: 14 en la región Oriental y 3 en la Occidental. La distribución poblacional en estas regiones es desigual; así, en la primera (con 159.827 km²) residen 31,5 habitantes por cada km², y en la segunda (con 246.925 km²) aproximadamente una persona por km². Los departamentos más poblados son Central y Alto Paraná, concentrando juntos a casi la mitad de los habitantes del país.

La población total asciende a 5.163.198 personas, notándose una distribución casi igualitaria entre hombres y mujeres. Sin embargo, por área de residencia de la población se observa una leve predominancia de la urbana. En el último medio siglo el país cuadruplicó su población; de mantenerse la tasa de crecimiento de la década 1992-2002 (2,2%), la población se duplicaría en unos 30 años. Por otra parte, respecto a los grupos etáreos, se consideran cuatro categorías: infantil (menor a 15 años), juvenil (15 a 29 años), adulta (30 a 59 años) y de adultos mayores (de 60 y más años). En la actualidad el grupo de menores a 15 años es el más numeroso, concentrando al 37% del total nacional. En cuanto a documentación, aproximadamente 95% de los habitantes de Paraguay tienen registrado su nacimiento en algún juzgado o Registro Civil, mientras que los que cuentan con Cédula de Identidad alcanzan 70%.

Según el II Censo Nacional Indígena de Población y Viviendas 2002 se contabilizaron 89.169 personas pertenecientes a pueblos indígenas, con un ligero predominio masculino y un poco más de la mitad del total poblacional reside en la región Oriental, situación que por primera vez se presenta en cuanto a la distribución espacial por regiones.

Educación

La cantidad de alumnos matriculados en primaria y secundaria ha ido aumentando a través de las décadas, llegando actualmente el total del primer nivel a triplicar el volumen del año 1962, y los registrados en secundaria se ha incrementado 16 veces en este mismo lapso. En relación a la matrícula universitaria de las Universidades Nacional de Asunción y Católica, en la primera el número de alumnos registrados ha disminuido ligeramente en el año 1992, volviendo a acrecentarse en el 2002, mientras que en la segunda el crecimiento fue sostenido en los periodos analizados. El total de locales escolares para los niveles primario y secundario se ha incrementado, como también el número de cargos docentes en primaria, aunque en la última década en menor proporción que el crecimiento del número de las escuelas y colegios.

La cantidad de personas que asiste a una escuela o colegio ha ido en progresivo aumento. En la actualidad una de cada tres personas de 7 o más años está asistiendo a una institución educativa.

La población alfabeta en Paraguay ha aumentado notablemente en los últimos 40 años. Actualmente el 92% de las personas de 15 años y más de edad tienen el segundo grado aprobado.

Salud

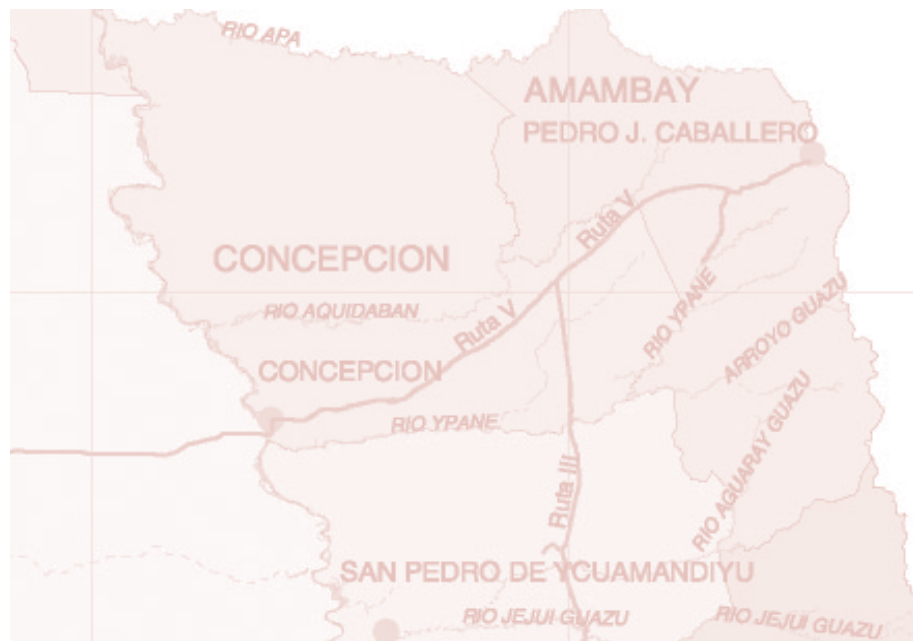
La cantidad de centros y puestos sanitarios, que brindan atención primaria de salud, ha tenido un sostenido aumento a través de los años, mientras que el número de camas disponibles por cada 10.000 habitantes para la población paraguaya ha disminuido en el periodo 1962-1982, incrementándose luego hasta nuestros días.

Economía

En las últimas décadas la Población Económicamente Activa (PEA) se ha incrementado notablemente, alcanzando en la actualidad 1.980.492 personas. De éstas, están ocupadas 94,5% y el resto está buscando activamente trabajo. En años pasados la población económicamente activa trabajaba principalmente en el sector primario (actividades agropecuarias), seguido del terciario (comercio y servicios); tendencia que en la actualidad se ha invertido.

Entre las actividades económicas más importantes del país, dentro de la producción de bienes, la agricultura y la ganadería son los rubros más sobresalientes. Con relación al sector agrícola, a pesar de la baja productividad en los últimos años, el algodón mantiene su tradición en el país, ya que es el principal cultivo de renta de los pequeños productores. Las zonas con mayor producción se encuentran en Caaguazú, San Pedro, Itapúa y Alto Paraná. El principal cultivo industrial nacional es la caña de azúcar, materia prima utilizada para la producción de azúcar y alcohol, que se encuentra fundamentalmente en Guairá, Paraguari, Cordillera y Caaguazú. El maíz, muy importante por su volumen de producción, es un rubro utilizado tanto para autoconsumo como para su industrialización (fabricación de balanceados) o comercialización en los mercados interno y externo. Alto Paraná, Itapúa, Canindeyú y Caazapá, concentran las zonas de mayor producción de este grano a nivel nacional. La soja fue introducida inicialmente para complementar la rotación con el trigo, cultivo de invierno, y únicamente para consumo interno. Sin embargo, actualmente se ha convertido en el principal producto de exportación del Paraguay, luego de haber experimentado tasas de crecimiento sin precedentes en la agricultura mecanizada en las décadas 80 y 90. El complejo soja-trigo se cultiva

Paraguay



principalmente en los departamentos Alto Paraná, Itapúa, Canindeyú y Caaguazú. Otro cereal utilizado para comercialización interna es el arroz, sembrado mayormente en Misiones, Itapúa y Caazapá. El tabaco sigue manteniendo su importancia entre los principales rubros agrícolas de exportación, cultivado fundamentalmente en San Pedro y Canindeyú.

En relación a la ganadería, se observa en los últimos treinta años un importante incremento en la existencia de ganado vacuno y porcino. De acuerdo a la cantidad de cabezas, el primero de éstos sobresale en los departamentos Presidente Hayes, San Pedro, Boquerón y Concepción, y el segundo en Itapúa, Alto Paraná, San Pedro y Caaguazú. La existencia de caprinos, a pesar de ser muy reducida, se concentra en la región Occidental, sobre todo en el departamento Presidente Hayes.

Vivienda

En Paraguay existen 1.098.005 viviendas particulares ocupadas, con un promedio de 5 personas por cada vivienda.

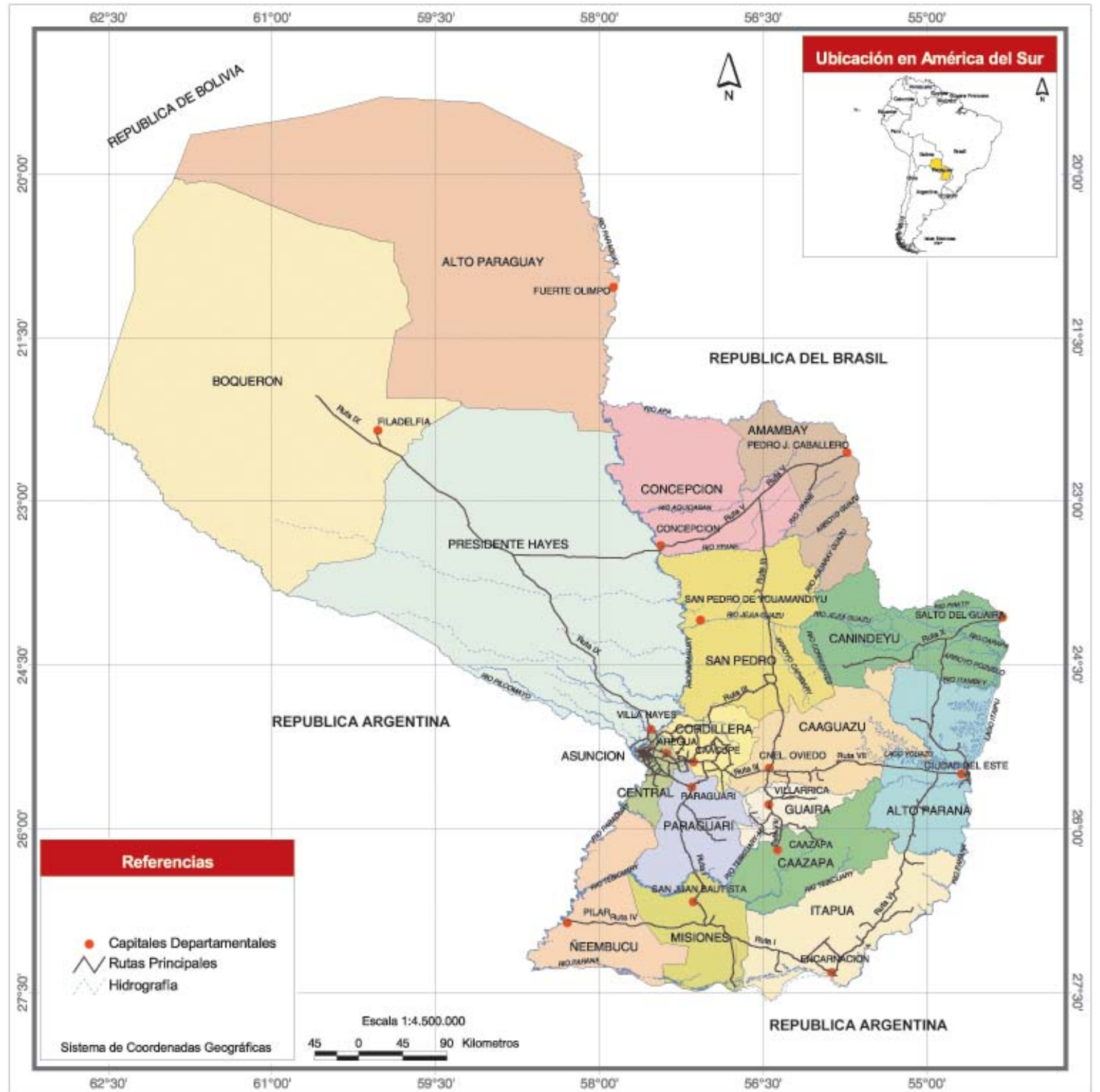
Los servicios básicos considerados fundamentales han tenido una evolución muy positiva en las últimas décadas. En el periodo 1982-2002 prácticamente se han duplicado las viviendas que poseen luz eléctrica, agua por cañería, baño conectado a pozo ciego o red cloacal y recolección de basura. Actualmente el servicio de mayor cobertura es la provisión de energía eléctrica. Más de la mitad de las viviendas particulares ocupadas cuentan con agua por cañería, 63% posee desagüe cloacal o pozo ciego y sólo una de cada tres tiene un sistema de recolección de basura, sea público o privado.



Paraguay

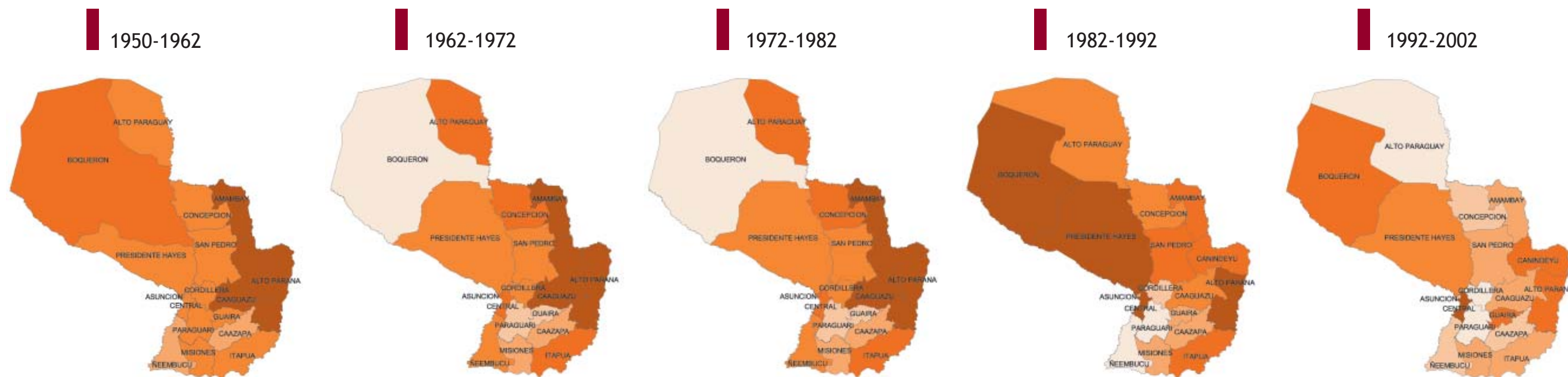
Datos Generales	Años				
	1962	1972	1982	1992	2002
Superficie (en Km ²)	406.752	406.752	406.752	406.752	406.752
Densidad	4,5	5,8	7,4	10,2	12,7
Población	1.819.103	2.357.955	3.029.830	4.152.588	5.163.198
Urbana	651.869	882.345	1.295.345	2.089.688	2.928.437
Rural	1.167.234	1.475.610	1.734.485	2.062.900	2.234.761
Varones	894.164	1.169.111	1.521.409	2.085.905	2.603.242
Mujeres	924.939	1.188.844	1.508.421	2.066.683	2.559.956
Indígena (a)	-	-	38.703	49.487	89.169
Por grupos de edad					
Menores de 15	834.723	1.055.184	1.236.224	1.725.103	1.915.309
De 15 a 29	438.713	603.196	860.570	1.051.432	1.409.118
De 30 a 59	438.306	555.425	740.900	1.092.897	1.470.538
De 60 años y más	107.361	144.150	192.136	283.156	368.233
Con nacimiento registrado (%)	-	-	-	-	94,9
Con Cédula de Identidad (%)	-	-	-	-	70,0
Vivienda particular					
Ocupada con personas presentes	328.308	428.111	578.714	855.547	1.098.005
Con luz eléctrica (%)	13,2	17,5	38,8	59,0	89,1
Con agua corriente (%)	5,9	11,1	20,5	31,5	52,7
Con baño con pozo ciego y/o red cloacal (%)	5,0	14,3	26,2	34,7	63,0
Con recolección de basura (%)	5,9	7,9	13,7	21,2	33,6
Promedio de personas en viviendas particulares	5,4	5,4	5,2	4,8	4,7
Educación					
Estudiantes matriculados					
En nivel primario (b)	327.059	440.151	539.889	749.336	948.683
En nivel secundario (c)	28.562	62.552	135.829	188.758	457.592
En la Universidad Nacional	3.759	7.100	19.131	19.035	26.804
En la Universidad Católica	653	-	8.546	11.338	15.741
Asistencia actual de 7 años y más de edad	370.068	541.280	664.352	988.118	1.408.388
Población alfabeta de 15 años y más de edad	731.955	1.040.220	1.385.452	2.183.661	2.979.880
Número de locales (primaria y secundaria)	-	3.283	4.245	5.821	9.899
Número de cargos docentes en primaria	-	14.001	20.746	32.732	48.136
Índice de crecimiento:					
De la matrícula en primaria	100	135	165	229	290
De cargos docentes en primaria	-	100	148	234	344
Salud					
Cantidad de centros de salud y puestos sanitarios	133	181	327	556	931
Número de camas por cada 10.000 habitantes	6,2	5,2	4,8	7,0	11,3
Economía					
Población Económicamente Activa (PEA) (d)	586.415	752.456	1.039.258	1.396.733	1.980.492
Tasa de ocupación	95,0	97,1	95,4	97,8	94,5
PEA por sectores económicos					
Primario	320.857	372.239	445.518	496.630	531.570
Secundario	108.437	131.706	195.964	274.781	357.384
Terciario	144.380	211.643	311.332	556.532	1.036.515
Otro	12.741	36.868	86.444	68.790	55.023
Producción					
Agrícola (en toneladas cosechadas)					
Algodón	32.500	52.938	260.415	391.380	123.667
Arroz (con riego/secano)	16.800	43.743	63.155	53.998	112.784
Caña de azúcar	672.000	1.044.520	2.319.424	2.788.210	2.976.290
Maíz	123.500	209.284	552.599	449.700	931.722
Soja	-	97.081	756.609	1.192.074	3.554.128
Tabaco	16.020	23.496	14.521	8.300	9.776
Trigo	7.000	17.683	83.679	328.406	532.155
Ganadera (en miles de cabezas)					
Vacunos	-	4.542,2	6.557,7	9.435,9	9.378,2
Porcinos	-	617,5	1.023,4	1.147,5	1.364,8
Ovinos	-	340,6	360,8	365,1	410,2
Equinos	-	331,0	311,5	327,3	361,5
Caprinos	-	86,6	109,2	114,6	125,5

(a) Los datos de la población indígena de 1982 corresponden al Censo Indígena de 1981.
 (b) No incluye matrícula indígena ni educación especial en el período 1962-1992. Equivale al primer y segundo ciclo de la Educación Escolar Básica vigente; incluye matrícula indígena y no educación especial en 2002.
 (c) En el período 1962-1992 matriculados en secundaria no incluyen colegios técnicos, información que sí contiene el año 2002.
 (d) De 1962 a 1982 incluye a la población de 12 años y más de edad, a partir de 1992 a la de 10 años y más.



Paraguay

Tasa de crecimiento, según departamento. Periodo 1950 - 2002.



Evolución de la población total, urbana y tasa de crecimiento, según departamento. Periodo 1950 - 2002.

Departamento	Población												Tasa de crecimiento total por 100					
	1950		1962		1972		1982		1992		2002		1950-1962	1962-1972	1972-1982	1982-1992	1992-2002	
	Total	Urbana	Total	Urbana	Total	Urbana	Total	Urbana	Total	Urbana	Total	Urbana						
Total país	1.328.452	459.726	1.819.103	651.869	2.357.955	882.345	3.029.830	1.295.345	4.152.588	2.089.688	5.163.198	2.928.437	2,7	2,6	2,5	3,2	2,2	
Asunción	206.634	201.340	288.882	288.882	388.958	388.958	454.881	454.881	500.938	500.938	512.112	512.112	2,8	3,0	1,6	1,0	0,2	
Concepción	62.326	20.079	85.690	29.393	108.130	31.376	133.977	34.700	167.289	56.091	179.450	68.521	2,7	2,4	2,2	2,2	0,7	
San Pedro	64.534	13.097	91.804	17.432	138.018	21.000	191.002	29.182	280.336	37.775	318.698	55.855	3,0	4,2	3,3	3,9	1,3	
Cordillera	145.232	23.447	188.313	33.065	194.218	36.913	194.011	48.588	198.701	61.462	233.854	77.855	2,2	0,3	0,0	0,2	1,6	
Guairá	90.308	27.786	114.949	31.867	124.799	36.352	143.510	40.326	161.991	47.300	178.650	61.341	2,0	0,8	1,4	1,2	1,0	
Caaguazú	71.699	14.293	125.138	19.990	210.858	33.215	299.437	57.704	386.412	105.847	435.357	137.581	4,8	5,4	3,6	2,6	1,2	
Caazapá	73.051	11.100	92.401	15.875	103.139	14.888	109.452	14.002	129.352	16.699	139.517	25.008	2,0	1,1	0,6	1,7	0,8	
Itapúa	111.424	27.993	149.821	40.066	201.411	44.658	262.680	61.788	377.536	110.640	453.692	139.045	2,5	3,0	2,7	3,7	1,9	
Misiones	43.449	13.598	59.441	19.468	69.246	22.084	77.475	28.346	89.018	44.153	101.783	50.165	2,6	1,5	1,1	1,4	1,3	
Paraguarí	159.161	28.063	203.012	35.187	211.977	32.498	204.399	41.279	208.527	44.454	221.932	51.150	2,0	0,4	-0,4	0,2	0,6	
Alto Paraná	9.531	1.939	24.067	1.941	88.607	16.199	199.644	83.149	406.584	230.346	558.672	370.589	8,0	13,9	8,5	7,4	3,2	
Central	167.805	44.056	229.073	75.674	310.390	136.824	497.388	298.040	866.856	690.021	1.362.893	1.177.738	2,6	3,1	4,8	5,7	4,6	
Ñeembucú	50.861	11.301	57.878	13.627	73.098	22.235	70.338	22.957	69.770	31.381	76.348	39.211	1,1	2,4	-0,4	-0,1	0,9	
Amambay	18.160	5.662	34.505	12.943	65.111	25.079	68.395	43.992	99.860	62.845	114.917	77.504	5,5	6,6	0,5	3,9	1,4	
Canindeyú	-	-	-	-	-	-	66.409	13.064	103.785	17.454	140.137	35.055	-	-	-	4,6	3,0	
Pdte. Hayes	23.490	4.658	29.870	8.175	38.439	7.676	33.021	11.654	64.417	21.525	82.493	28.894	2,0	2,6	-1,5	6,9	2,5	
Boquerón	28.082	9.676	40.405	5.696	26.190	9.199	14.790	6.525	29.060	6.170	41.106	16.418	3,1	-4,2	-5,6	7,0	3,5	
Alto Paraguay	2.705	1.638	3.854	2.588	5.366	3.191	9.021	5.168	12.156	4.587	11.587	4.395	3,0	3,4	5,3	3,0	-0,5	
Región																		
Oriental	1.274.175	443.754	1.744.974	635.410	2.287.960	862.279	2.972.998	1.271.998	4.046.955	2.057.406	5.028.012	2.878.730	2,7	2,7	2,7	3,1	2,2	
Occidental	54.277	15.972	74.129	16.459	69.995	20.066	56.832	23.347	105.633	32.282	135.186	49.707	2,6	-0,6	-2,1	6,4	2,5	

