

# Asunción



## Síntesis Histórica

Cuando los españoles llegaron a la zona que es hoy Paraguay, los guaraníes de la región Oriental se asentaban en grandes guáras o regiones geográficas bien delimitadas. El guára de los indígenas cario-guaraníes, que por entonces se extendía entre los ríos Manduvirá y Tebicuary, fue la comarca donde Juan de Salazar de Espinoza fundaría el 15 de agosto de 1537 la ciudad más antigua del Virreinato del Río de la Plata: Nuestra Señora de la Asunción, actual capital de la República del Paraguay.

Llamada "Madre de Ciudades", se constituyó en cuna del mestizaje hispano guaraní, centro civilizador y punto de partida de las expediciones que fundaron ciudades y expandieron hacia los cuatro puntos cardinales los vastos dominios del imperio hispano colonial en todo el Río de la Plata.

Asunción es la capital de la República según el Artículo N° 157 de la Constitución Nacional. Además, constituye el asiento de los tres poderes del Estado, controla las actividades económicas y es eje de la industria, el comercio, la banca, y las entidades culturales, diplomáticas, sociales y gremiales del país. Su centro histórico se reduce actualmente a un área de pocas manzanas que concentran las principales instituciones político-administrativas de la nación.

## Ubicación Geográfica

La capital está situada sobre la orilla izquierda del río Paraguay, que la separa al noroeste de la región Occidental y al sur del territorio argentino, frente a la confluencia de los ríos Pilcomayo y Paraguay. Está comprendida entre los paralelos 25° 15' y 25° 20' de latitud sur y entre los meridianos 57° 40' y 57° 30' de longitud oeste. Asunción está rodeada por el departamento Central, con el que limita al norte, este y sur.

## Aspecto Físico

Las peculiaridades geográficas de Asunción le dotan de atractivos paisajes y áreas privilegiadas no exentas de historia. Fue fundada a orillas del río Paraguay, sobre las ondulaciones de un terreno regado de arroyos y poblado de colinas.

## Orografía

Existen varias elevaciones denominadas colinas, entre las que se destacan Cabará, Clavel, Tarumá, Cachinga y Tacumbú, entre otras.

## Hidrografía

El río Paraguay, cuyo cauce desciende desde el norte, bordea el pequeño cabo Itá Pytá Punta, para luego tomar su rumbo hacia el sur. A su paso, hacia la orilla izquierda, forma la Bahía de Asunción, donde se encuentra el puerto más importante del país, seguido del puerto naval de Sajonia. La ciudad cuenta con varios arroyos, que en su mayoría se han convertido en aguas que recorren los subsuelos por acción de terraplenes, empedrados y asfaltos. Ellos son: Mburicaó, Cará Cará, Jaen, Mburicá, Salamanca, Zanja Morotí, San Vicente, Leandro y otros. Algunas lagunas son Pytá Radea, Pucú, Cateura y otras menores.

## Clima

Durante el año 2002 la temperatura media registrada fue de 24,3°C, con una máxima promedio que alcanzó los 29,4°C y una mínima promedio de 19,2°C; la precipitación anual llegó a 1.420 mm. Octubre fue el mes con más días de lluvia, pero el que presentó mayor precipitación total en el año fue noviembre, con 307 mm. Septiembre fue el mes más seco, con 41 mm acumulados.

## Características Generales

Asunción, con una superficie total de 117 km<sup>2</sup>, tiene 512.112 habitantes y un promedio de 4.377 personas por cada km<sup>2</sup>, densidad que se ha duplicado desde el Censo de 1962. Está dividida en 68 barrios, siendo los más poblados San Pablo, Roberto L. Petit y Obrero.

Entre 1962 y 2002 la capital del país registró un incremento de casi el doble de pobladores, y es actualmente la única ciudad con más de 500.000 habitantes, albergando a casi el 10% de la población nacional.

En la ciudad predomina la población femenina, como es característico en áreas urbanas, que se constituyen en polos de atracción por las mejores oportunidades de empleo que brindan a las mujeres. La estructura demográfica por tramos de edad revela que más de la mitad de la población capitalina pertenece al grupo infante-juvenil (menores de 30 años). Sólo el 2% de los habitantes de Asunción, no tienen registrado su nacimiento, mientras que los que no tienen Cédula de Identidad superan el 10%. Por otra parte, más de 200 indígenas residen en esta urbe.

La Catedral y el Palacio de Gobierno, construidos a mediados del siglo pasado con arquitectura de reminiscencias coloniales y de gran belleza, constituyen algunos de los principales testimonios edilicios de su historia urbana. La Casa de la Independencia, antigua vivienda colonial, contiene

# Asunción



grandes tesoros de la historia de la nación. Las iglesias de la Recoleta y de la Encarnación son otras muestras de la belleza de Asunción, al igual que la casa Viola y el Panteón Nacional de los Héroes, que conserva los restos de los héroes de la patria. Otros puntos de atracción son el Jardín Botánico, la Estación Central del Ferrocarril, de estilo inglés, la Iglesia de Trinidad y los museos de Bellas Artes, Histórico Militar, Etnográfico y de Arte Moderno.

## Educación

La matriculación de alumnos en el nivel primario disminuyó 4% en la última década, sin embargo, la del nivel secundario captó aproximadamente 17.000 estudiantes más. Los locales de enseñanza primaria y secundaria actualmente duplican lo contabilizado en 1.982, con un crecimiento en la cantidad de cargos docentes en primaria.

La proporción de población alfabeta en la capital llega al 95%, siendo la mayor del país. Respecto a la asistencia a instituciones educativas formales, la cantidad de personas que actualmente estudia es más del doble de la registrada en 1962.

## Salud

En la capital del país los lugares que brindan atención primaria de salud son más de 50 en la actualidad. A pesar de la pequeña mejoría que se puede observar en el número de camas por cada 10.000 habitantes, Asunción no ha acompañado adecuadamente este crecimiento respecto al incremento de su población.

## Economía

Aunque la Población Económicamente Activa (PEA) de la capital del país no ha tenido un aumento considerable respecto a lo registrado diez años atrás, duplica actualmente lo observado en el año 1962. La disminución de la tasa de ocupación del año 2002 respecto a la obtenida en 1992 indica que se ha reducido la proporción de personas ocupadas con relación a las económicamente activas, e incluso esta tasa llega en el presente a totalizar un punto porcentual menor que las obtenidas en el periodo 1972-1982.

La distribución de la PEA según sectores económicos indica que esta población participa fundamentalmente en el terciario (comercio y servicios), ocupando a 8 de cada 10 individuos. El sector secundario (industria y construcción) concentra al 16% de los económicamente activos, mientras que la participación en el primario (agricultura y ganadería) es prácticamente nula, ya que Asunción es un área estrictamente urbana.

Respecto al comercio, cabe resaltar que este rubro se ha desarrollado considerablemente en los últimos años, desplazándose hacia los barrios, donde se están extendiendo los centros de compras (shopping) y los

supermercados. Los mercados municipales de alimentos son el Abasto y los mercados N° 1, 2, 3, 4 y 5.

A pesar de algunas variantes en el transcurso del tiempo, desde su fundación y hasta nuestros días Asunción es el centro de la actividad nacional. Desde la capital se imparten las principales resoluciones y proyectos de los poderes del Estado, y se centralizan la banca, las entidades económicas, culturales, diplomáticas, sociales, gremiales e industriales del país.

## Vivienda

Existen casi 115.000 viviendas particulares ocupadas, con un promedio de 4 personas por cada vivienda.

En relación con las demás ciudades del país, Asunción cuenta con la mayor cobertura de servicios básicos en la vivienda; prácticamente la totalidad posee luz eléctrica y agua por cañería. Tanto el servicio de baño conectado a pozo ciego o red cloacal como el de recolección de basura han registrado significativos aumentos en la última década.



# Asunción

## Datos Generales

	Años				
	1962	1972	1982	1992	2002
Superficie (en Km <sup>2</sup> )	117	117	117	117	117
Densidad	2.469,1	3.324,4	3.887,9	4.281,5	4.377,0
Población	288.882	388.958	454.881	500.938	512.112
Urbana	288.882	388.958	454.881	500.938	512.112
Rural	-	-	-	-	-
Varones	135.243	182.064	214.973	232.308	238.815
Mujeres	153.639	206.894	239.908	268.630	273.297
Indígena (a)	-	-	150	70	212
Por grupos de edad					
Menores de 15	104.313	129.841	131.640	148.826	137.774
De 15 a 29	86.407	125.386	156.210	150.449	155.675
De 30 a 59	80.298	105.835	130.097	153.302	164.367
De 60 años y más	17.864	27.896	36.934	48.361	54.296
Con nacimiento registrado (%)	-	-	-	-	97,8
Con Cédula de Identidad (%)	-	-	-	-	87,4
Vivienda particular					
Ocupada con personas presentes	53.220	75.371	91.526	105.746	114.954
Con luz eléctrica (%)	59,5	67,8	95,0	99,4	99,5
Con agua corriente (%)	33,6	61,1	79,0	92,1	96,4
Con baño con pozo ciego y/o red cloacal (%)	27,1	58,6	80,5	84,8	94,7
Con recolección de basura (%)	28,6	39,7	59,6	78,8	88,0
Promedio de personas en viviendas particulares	5,1	5,0	4,8	4,6	4,3

## Educación

Estudiantes matriculados					
En nivel primario (b)	59.386	66.143	62.575	77.823	74.496
En nivel secundario (c)	-	-	49.884	54.677	72.126
En la Universidad Nacional	-	-	(*) 18.705	6.451	8.653
En la Universidad Católica	-	-	6.039	6.113	6.324
Asistencia actual de 7 años y más de edad	68.557	107.990	121.269	138.964	130.631
Población alfabeta de 15 años y más de edad	166.220	238.639	295.267	337.104	355.519
Número de locales (primaria y secundaria)	-	-	301	426	605
Número de cargos docentes en primaria	-	-	2.434	3.166	3.054
Índice de crecimiento:					
De la matrícula en primaria	100	111	105	131	125
De cargos docentes en primaria	-	-	100	130	125

## Salud

Cantidad de centros de salud y puestos sanitarios	13	18	24	33	52
Número de camas por cada 10.000 habitantes	-	-	14,7	12,5	21,6

## Economía

Población Económicamente Activa (PEA)(d)	115.938	157.444	195.714	220.927	245.058
Tasa de ocupación	89,1	94,7	94,2	98,2	93,1
PEA por sectores económicos					
Primario	2.901	2.915	2.366	2.956	3.059
Secundario	35.207	38.193	42.994	43.875	39.701
Terciario	72.694	102.012	127.319	158.817	191.311
Otro	5.136	14.324	23.035	15.279	10.987

Asunción, capital del país es netamente urbana, por tanto no cuenta con producción agropecuaria.

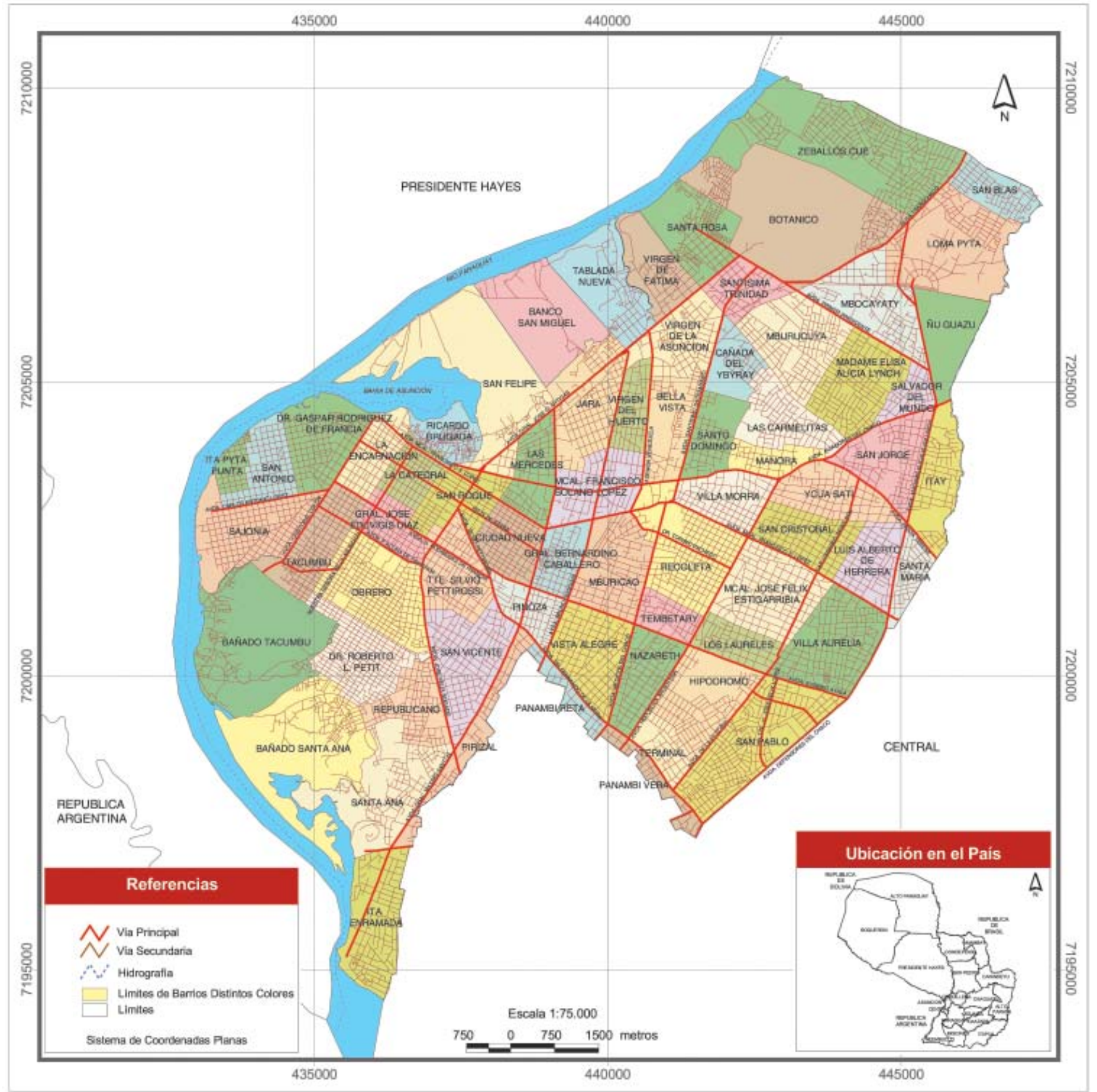
(a) Los datos de la población indígena de 1982 corresponden al Censo Indígena de 1981.

(b) No incluye matrícula indígena ni educación especial en el periodo 1962-1992. Equivale al primer y segundo ciclo de la Educación Escolar Básica vigente; incluye matrícula indígena y no educación especial en 2002.

(c) En el periodo 1962-1992 matriculados en secundaria no incluyen colegios técnicos, información que sí contiene el año 2002.

(d) De 1962 a 1982 incluye a la población de 12 años y más de edad, a partir de 1992 a la de 10 años y más.



(\*) Incluye a las facultades ubicadas en el departamento Central distrito San Lorenzo.



Importante: Los límites político-administrativos están basados en el trabajo de campo realizado por la DGEEC, sin tener carácter oficial y su uso es con fines estadísticos.

# Asunción

Población de Asunción, según barrio. Año 2002.



Barrio	Población
01 San Pablo	21.787
02 Dr. Roberto L. Petit	20.201
03 Obrero	19.823
04 Zeballos Cué	18.553
05 San Vicente	15.412
06 Sajonia	14.873
07 Jara	13.554
08 Tacumbú	13.366
09 Vista Alegre	12.611
10 Tte. Silvio Pettirossi	11.380
11 Bañado Tacumbú	10.958
12 Dr. José Gaspar Rodríguez de Francia	10.925
13 Santa Rosa	10.732
14 Ricardo Brugada	10.455
15 Recoleta	10.230
16 Virgen de la Asunción	9.983
17 Botánico	9.982
18 Villa Aurelia	9.871
19 San Antonio	9.544
20 Madame Elisa Alicia Lynch	8.589
21 Ciudad Nueva	8.584
22 Republicano	8.429
23 Mburucuyá	8.377
24 Bañado Santa Ana	8.374
25 Hipódromo	8.348
26 Gral. Bernardino Caballero	8.128
27 Mcal. José Félix Estigarribia	7.711
28 Mburicaó	7.691
29 Nazareth	7.133
30 Ycua Sati	6.687
31 Bella Vista	6.657
32 Pinoza	6.621
33 San Cristóbal	6.618
34 Tablada Nueva	6.573
35 Mbocayaty	6.512
36 San Roque	6.355
37 Loma Pyta	6.231
38 Gral. José Eduvigis Díaz	6.068
39 Virgen de Fatima	6.064
40 Santa Ana	5.775
41 San Felipe	5.679
42 Las Carmelitas	5.604
43 Luis Alberto de Herrera	5.149
44 Mcal. Francisco Solano López	5.025
45 La Encarnación	4.928
46 Itá Enramada	4.845
47 San Jorge	4.844
48 Las Mercedes	4.827
49 Virgen del Huerto	4.809
50 Santa María	4.591
51 Santísima Trinidad	4.515
52 Terminal	4.305
53 Itá Pyta Punta	4.225
54 Villa Morra	4.114
55 Pirizal	4.022
56 Salvador del Mundo	3.883
57 La Catedral	3.676
58 San Blás	3.651
59 Los Laureles	3.517
60 Tembetary	3.515
61 Cañada del Ybyray	3.166
62 Itay	3.054
63 Panambí Verá	2.591
64 Santo Domingo	2.559
65 Panambí Reta	2.386
66 Manora	1.898
67 Banco San Miguel	953
68 Ñu Guazú	16
<b>Total</b>	<b>512.112</b>