

## SIMBOLOGIA UTILIZADA EN LOS CUADROS

...	<i>Sin datos</i>
-	<i>Ningún valor</i>
<b>p</b>	<i>Cifras preliminares</i>
<b>e</b>	<i>Cifras estimadas</i>

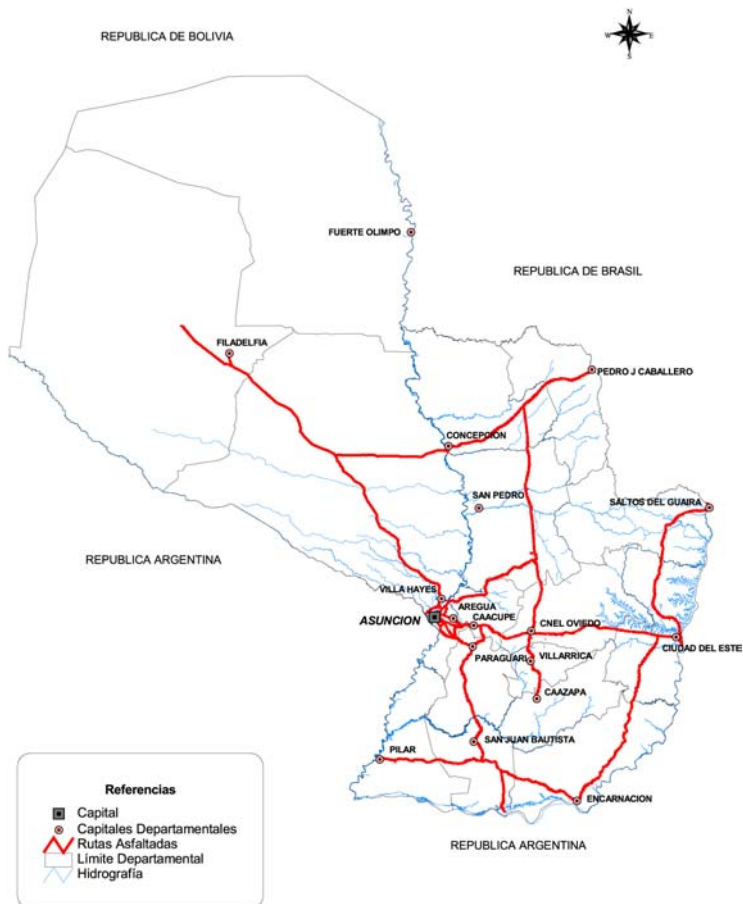
# 1. Territorio y Meteorología

## 1.1. Superficie del país, según región y departamento.

Región y Departamento	Superficie (km <sup>2</sup> )	%
<b>Total País</b>	<b>406.752</b>	<b>100,00</b>
<b>Región Oriental</b>	<b>159.827</b>	
Asunción	117	0,03
Concepción	18.051	4,44
San Pedro	20.002	4,92
Cordillera	4.948	1,22
Guairá	3.846	0,95
Caaguazú	11.474	2,82
Caazapá	9.496	2,33
Itapúa	16.525	4,06
Misiones	9.556	2,35
Paraguarí	8.705	2,14
Alto Paraná	14.895	3,66
Central	2.465	0,61
Ñeembucú	12.147	2,99
Amambay	12.933	3,18
Canindeyú	14.667	3,61
<b>Región Occidental</b>	<b>246.925</b>	
Presidente Hayes	72.907	17,92
Boquerón	91.669	22,54
Alto Paraguay	82.349	20,25

Fuente: DISERGEMIL

## REPUBLICA DEL PARAGUAY



## 1.2. Longitud de la frontera, según país limítrofe.

País Limítrofe	Total	Longitud (km)	
		Húmeda	Seca
<b>Total</b>	<b>3.797</b>	<b>2.655</b>	<b>1.142</b>
Argentina	1.689	1.689	-
Brasil	1.367	929	438
Bolivia	742	38	704

Fuente: DISERGEMIL

## 1.3. Longitud de los principales ríos del Paraguay.

Río	Longitud (km)
Paraguay	1.017
Pilcomayo	835
Paraná	830
Confuso	50
Apa	380
Montelindo	300
Verde	280
Ypané	282
Aquidabán	275

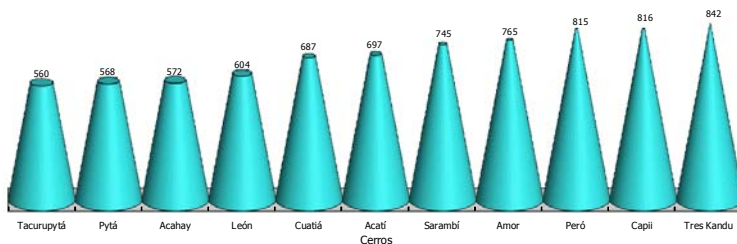
Fuente: DISERGEMIL

## 1.4. Cerros más elevados del Paraguay, según altura y departamento.

Cerro	Altura (m)	Departamento
Tres Kandu	842	Guairá
Capii	816	Guairá
Peró	815	Guairá
Amor	765	Guairá
Sarambí	745	Amambay
Acatí	697	Guairá
Cuatiá	687	Amambay
León	604	Alto Paraguay
Acahay	572	Paraguarí
Pytá	568	Amambay
Tacurupytá	560	Amambay

Fuente: DISERGEMIL

**Cerros más elevados del Paraguay  
(metros)**



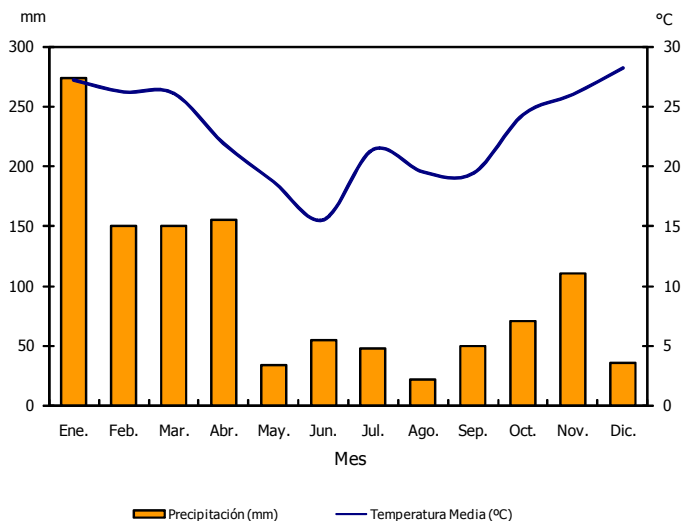
Fuente: Cuadro 1.4

## 1.5. Observaciones meteorológicas en Asunción, según mes.

Mes	Temperatura Media (°C)	Humedad Relativa Media (%)	Precipitación (mm)	Cantidad de Días de Lluvias (precipitación > 1,0 mm)
<b>Año 2008</b>	<b>22,9</b>	<b>71</b>	<b>1.155,8</b>	<b>71</b>
Enero	27,2	75	274,1	6
Febrero	26,2	75	150,2	9
Marzo	26,1	71	150,7	5
Abril	21,9	75	155,9	10
Mayo	18,7	73	34,3	2
Junio	15,5	80	54,4	7
Julio	21,4	68	47,5	3
Agosto	19,5	73	21,7	2
Setiembre	19,4	63	49,9	6
Octubre	24,3	70	70,5	9
Noviembre	26,0	66	110,3	8
Diciembre	28,2	58	36,3	4

**Fuente:** Dirección General de Meteorología e Hidrología. Dirección Nacional de Aeronáutica Civil

Observaciones meteorológicas en Asunción.  
Año 2008



Fuente: Cuadro 1.5