

Comunidad Calería Ita Kua - Guyra Tĩ

Localización Geográfica

Departamento:	Concepción
Distrito:	Concepción
Área:	Rural

Distancias

De la Capital Departamental (Concepción):	160 Kilómetros
De la Cabecera Distrital (Concepción):	160 Kilómetros

Identificación Cultural - Jurídica

Familia Lingüística:	Lengua Maskoy
Etnia:	Angaité (86,8%), Guaná (13,2%)
Lengua Hablada:	Guaraní (81,3%), Angaité (18,8%)
Personería Jurídica:	No tiene
Situación de la Tierra:	Sin tierra propia (sin trámite)

Condición Sociodemográfica

Población según grupos de edad						
	Total	0-4	5-14	15-29	30-64	65 y más
Ambos Sexos	76	14	21	26	15	0
Varones	39	6	10	14	9	0
Mujeres	37	8	11	12	6	0

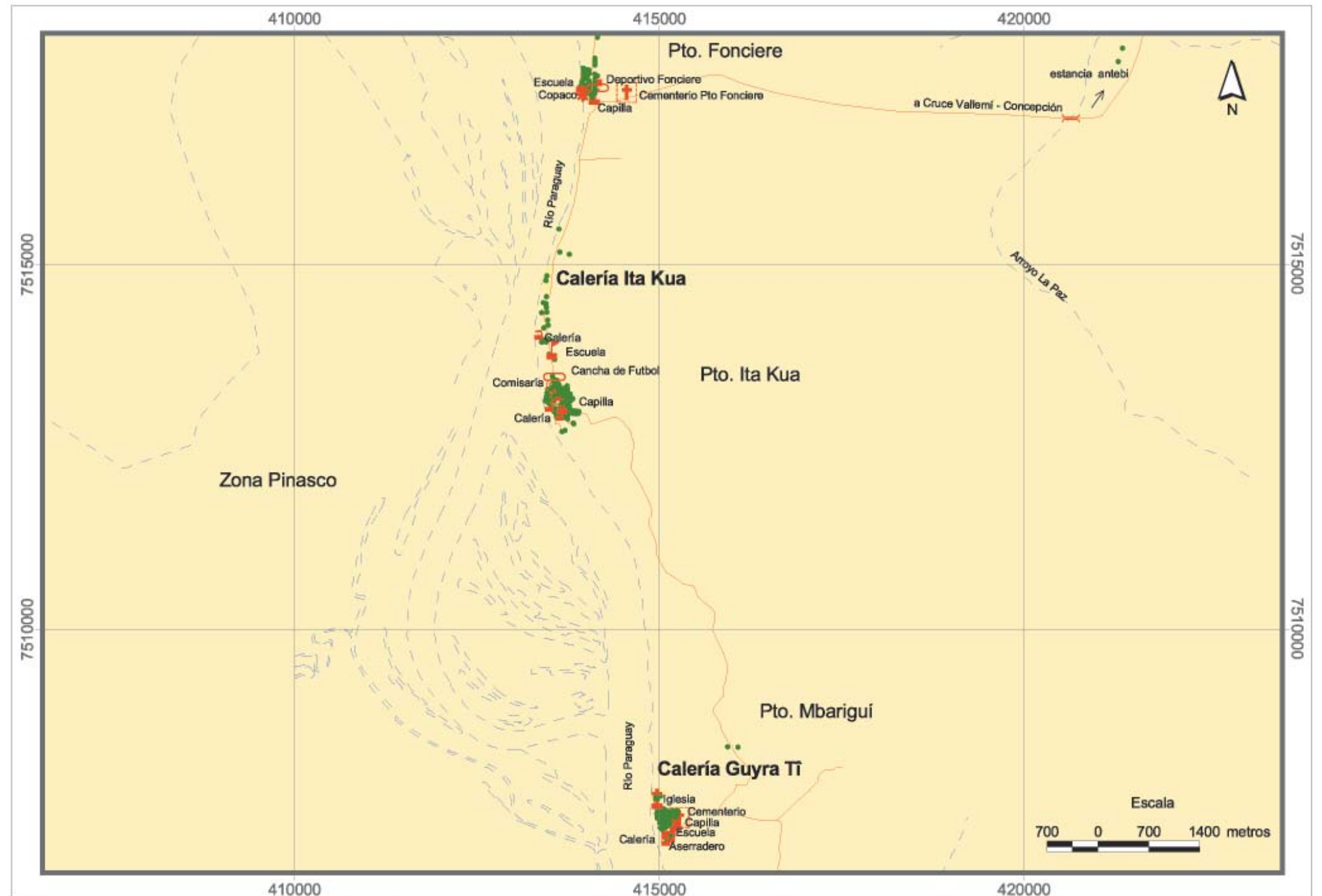
Total de Viviendas:	16
Tipos de Viviendas Particulares:	Rancho (87,5%), Temporal (12,5%)
Promedio de Habitantes por Vivienda:	4,8
Promedio de Años de Estudio:	2,5
Con Partida de Nacimiento:	80,3%
Con Cédula de Identidad:	38,2%

Actividades Económicas

Caza y Pesca:	Sí realiza	Carpincho, Armadillo, Peces, Aves silvestres, Venado
Recolección:	No realiza	-
Artesanía:	Sí realiza	Lana, Algodón
Población Económicamente Activa:	21 personas	
Tasa de Actividad:	42,9%	
Ocupación Principal:	Peón de carga (90,5%), Peón de minas y canteras (9,5%)	

Servicios

Local Escolar (Escuela/Colegio):	No tiene
Centro o Puesto de Salud:	No tiene
Tipo de Luz en la Vivienda:	Lampium, vela, candil (100,0%)
Tipo de Agua en la Vivienda:	Tajamar, naciente, río (100,0%)



Comunidad La Patria

Localización Geográfica

Departamento:	Presidente Hayes
Distrito:	Puerto Pinasco
Área:	Rural

Distancias

De la Capital Departamental (Villa Hayes):	375 Kilómetros
De la Cabecera Distrital (Puerto Pinasco):	101 Kilómetros

Identificación Cultural - Jurídica

Familia Lingüística:	Lengua Maskoy
Etnia:	Angaité (88,1%), Sanapaná (7,1%), Enxet Sur (2,6%), Enlhet Norte (1,5%), Guaraní Occidental (0,2%)
Lengua Hablada:	Guaraní (48,4%), Angaité (45,5%), Sanapaná (4,1%), Enlhet Norte (1,6%), Enxet Sur (0,4%)
Personería Jurídica:	Sí tiene
Situación de la Tierra:	Con tierra propia

Condición Sociodemográfica

Población según grupos de edad						
	Total	0-4	5-14	15-29	30-64	65 y más
Ambos Sexos	1.500	282	414	360	398	46
Varones	733	122	220	163	203	25
Mujeres	767	160	194	197	195	21

Total de Viviendas:	254
Tipo de Viviendas Particulares:	Casa (83,5%), Temporal (10,6%), Rancho (4,3%), Galpón (1,6%)
Promedio de Habitantes por Vivienda:	6,1
Promedio de Años de Estudio:	0,9
Con Partida de Nacimiento:	62,9%
Con Cédula de Identidad:	37,4%

Actividades Económicas

Caza y Pesca:	Sí realiza	Carpincho, Armadillo, Cerdo silvestre, Peces, Cocodrilo, Otros
Recolección:	Sí realiza	Cogollo de palma, Algarrobo, Tuna, Coco, Jata'i, Otros
Artesanía:	Sí realiza	Lana, Algodón, Karaguatá, Hoja de palma, Takuara, Otros
Población Económicamente Activa:	696 personas	
Tasa de Actividad:	72,0%	
Ocupación Principal:		Agricultor (66,3%), Peón agropecuario (9,9%), Apicultor (9,3%), Trabajador forestal (4,8%), Artesano (3,3%)
Tipos de Cultivos por Vivienda:		Zapallo (71,3%), Batata (68,5%), Mandioca (67,3%), Sandía (64,2%), Poroto (60,6%)

Servicios

Local Escolar (Escuela/Colegio):	Sí tiene
Centro o Puesto de Salud:	Sí tiene
Tipos de Luz en la Vivienda:	Lampium, vela, candil (50,4%), Fogón (48,0%), Lámpara (kerosene, gas) (1,2%), Luz Eléctrica (0,4%)
Tipos de Agua en la Vivienda:	Tajamar, naciente (85,4%), Aljibe (7,7%), Pozo sin Bomba (5,7%), Pozo con Bomba (1,2%)



Referencias

	Viviendas		Tanque de Agua
	Escuela		Portón
	Iglesia		Puente
	Puesto de Salud		Otras Referencias
	Comercio y Servicio		Hidrografía
	Cooperativa		Vías asfaltadas
	Cementerio		Vías no asfaltadas
	Cancha de fútbol		Área aproximada de las Aldeas
	Antena		

Comunidad La Patria - Aldea Caroa Guasu

Localización Geográfica

Departamento:	Presidente Hayes
Distrito:	Puerto Pinasco
Área:	Rural

Distancias

De la Capital Departamental (Villa Hayes):	375 Kilómetros
De la Cabecera Distrital (Puerto Pinasco):	101 Kilómetros

Identificación Cultural - Jurídica

Familia Lingüística:	Lengua Maskoy
Etnia:	Angaité (96,9%), Enxet Sur (1,0%), No Indígena (2,0%)
Lengua Hablada:	Angaité (60,0%), Guaraní (40,0%)

Condición Sociodemográfica

	Población según grupos de edad					
	Total	0-4	5-14	15-29	30-64	65 y más
Ambos Sexos	98	20	27	25	26	0
Varones	45	9	12	11	13	0
Mujeres	53	11	15	14	13	0

Total de Viviendas:	20
Tipo de Viviendas Particulares:	Casa (65,0%), Temporal (25,0%), Galpón (10,0%)
Promedio de Habitantes por Vivienda:	4,9
Promedio de Años de Estudio:	1,2
Con Partida de Nacimiento:	69,4%
Con Cédula de Identidad:	59,2%

Actividades Económicas

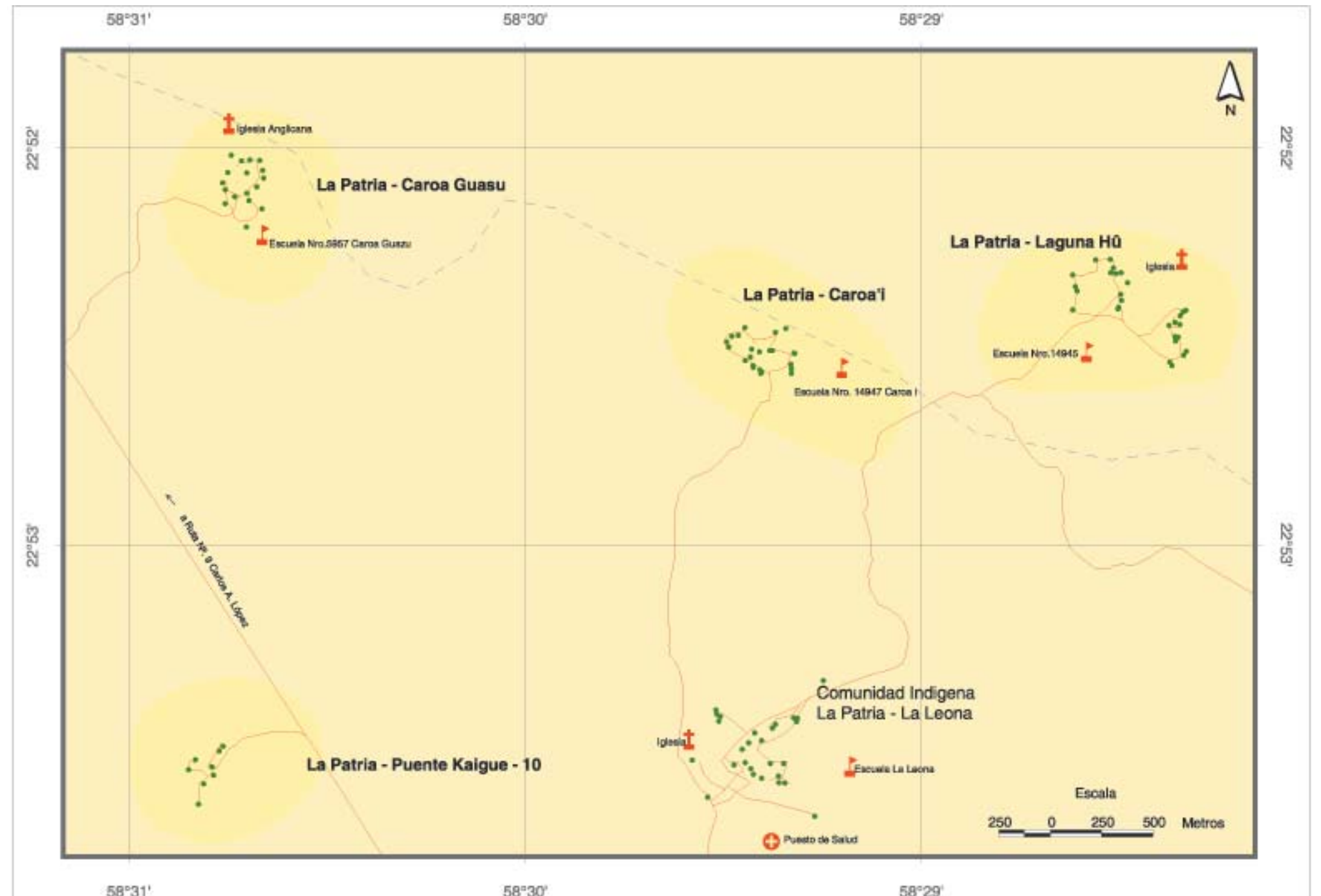
Caza y Pesca:	Sí realiza	Carpincho, Armadillo, Cerdo silvestre, Peces, Cocodrilo, Otros
Recolección:	Sí realiza	Cogollo de palma, Algarrobo, Tuna, Coco, Miel silvestre
Artesanía:	Sí realiza	Lana, Karaguatá, Hoja de palma, Guembepí, Pluma

Población Económicamente Activa:	58 personas
Tasa de Actividad:	93,5%
Ocupación Principal:	Agricultor (89,7%), Apicultor (5,2%), Peón agropecuario (3,4%)

Tipos de Cultivos por Vivienda:	Batata (90,0%), Maíz (85,0%), Mandioca (85,0%), Poroto (85,0%), Zapallo (80,0%)
---------------------------------	---

Servicios

Local Escolar (Escuela/Colegio):	Sí tiene
Centro o Puesto de Salud:	No tiene
Tipos de Luz en la Vivienda:	Fogón (55,0%), Lampium, vela, candil (40,0%), Lámpara (Kerosene, gas) (5,0%)
Tipos de Agua en la Vivienda:	Tajamar, naciente (75,0%), Pozo sin Bomba (25,0%)



Referencias	
	Viviendas
	Escuela
	Iglesia
	Puesto de Salud
	Comercio y Servicio
	Cooperativa
	Cementerio
	Cancha de fútbol
	Antena
	Tanque de Agua
	Portón
	Puente
	Otras Referencias
	Hidrografía
	Vías asfaltadas
	Vías no asfaltadas
	Área aproximada de las Aldeas

Comunidad La Patria - Aldea Caroa'i

Localización Geográfica

Departamento:	Presidente Hayes
Distrito:	Puerto Pinasco
Área:	Rural

Distancias

De la Capital Departamental (Villa Hayes):	382 Kilómetros
De la Cabecera Distrital (Puerto Pinasco):	108 Kilómetros

Identificación Cultural - Jurídica

Familia Lingüística:	Lengua Maskoy
Etnia:	Angaité (99,2%), Enlhet Norte (0,8%)
Lengua Hablada:	Angaité (95,2%), Guaraní (4,8%)

Condición Sociodemográfica

Población según grupos de edad

	Total	0-4	5-14	15-29	30-64	65 y más
Ambos Sexos	121	28	33	30	27	3
Varones	53	13	13	12	14	1
Mujeres	68	15	20	18	13	2

Total de Viviendas:	29
Tipo de Viviendas Particulares:	Casa (96,6%), Rancho (3,4%)
Promedio de Habitantes por Vivienda:	5,8
Promedio de Años de Estudio:	0,9
Con Partida de Nacimiento:	62,0%
Con Cédula de Identidad:	29,8%

Actividades Económicas

Caza y Pesca:	Sí realiza	Carpincho, Armadillo, Peces, Lagarto, Avestruz
Recolección:	Sí realiza	Cogollo de palma, Algarrobo, Miel silvestre
Artesanía:	Sí realiza	Lana, Algodón, Karaguatá, Hoja de palma
Población Económicamente Activa:	23 personas	
Tasa de Actividad:	33,3%	
Ocupación Principal:	Agricultor (95,7%), Apicultor (4,3%)	
Tipos de Cultivos por Vivienda:	Sandía (62,1%), Zapallo (58,6%), Poroto (55,2%), Mandioca (44,8%), Batata (44,8%)	

Servicios

Local Escolar (Escuela/Colegio):	Sí tiene
Centro o Puesto de Salud:	No tiene
Tipos de Luz en la Vivienda:	Lampium, vela, candil (100,0%)
Tipos de Agua en la Vivienda:	Tajamar, naciente (100,0%)

Comunidad La Patria - Aldea Laguna Hũ

Localización Geográfica

Departamento:	Presidente Hayes
Distrito:	Puerto Pinasco
Área:	Rural

Distancias

De la Capital Departamental (Villa Hayes):	383 Kilómetros
De la Cabecera Distrital (Puerto Pinasco):	109 Kilómetros

Identificación Cultural - Jurídica

Familia Lingüística:	Lengua Maskoy
Etnia:	Angaité (80,1%), Enlhet Norte (12,2%), Enxet Sur (7,1%), No Indígena (0,6%)
Lengua Hablada:	Guaraní (66,7%), Angaité (20,8%), Enlhet Norte (12,5%)

Condición Sociodemográfica

Población según grupos de edad

	Total	0-4	5-14	15-29	30-64	65 y más
Ambos Sexos	156	28	46	36	42	4
Varones	80	16	22	19	22	1
Mujeres	76	12	24	17	20	3

Total de Viviendas:	24
Tipo de Viviendas Particulares:	Casa (91,7%), Temporal (4,2%), Galpón (4,2%)
Promedio de Habitantes por Vivienda:	6,5
Promedio de Años de Estudio:	1,0
Con Partida de Nacimiento:	67,3%
Con Cédula de Identidad:	22,4%

Actividades Económicas

Caza y Pesca:	Sí realiza	Armadillo, Peces, Cocodrilo, Lagarto, Coatí
Recolección:	Sí realiza	Algarrobo, Tuna, Miel silvestre
Artesanía:	Sí realiza	Lana, Karaguatá, Hoja de palma
Población Económicamente Activa:	59 personas	
Tasa de Actividad:	60,2%	
Ocupación Principal:	Agricultor (67,4%), Peón agropecuario (23,3%), Limpiador de patios (4,7%)	
Tipos de Cultivos por Vivienda:	Zapallo (91,7%), Sandía (91,7%), Mandioca (87,5%), Batata (87,5%), Poroto (70,8%)	

Servicios

Local Escolar (Escuela/Colegio):	Sí tiene
Centro o Puesto de Salud:	No tiene
Tipos de Luz en la Vivienda:	Fogón (87,5%), Lampium, vela, candil (12,5%)
Tipos de Agua en la Vivienda:	Tajamar, naciente (95,8%). Pozo sin bomba (4,2%)

Comunidad La Patria - Aldea Puente Kaigue

Localización Geográfica

Departamento:	Presidente Hayes
Distrito:	Puerto Pinasco
Área:	Rural

Distancias

De la Capital Departamental (Villa Hayes):	376 Kilómetros
De la Cabecera Distrital (Puerto Pinasco):	102 Kilómetros

Identificación Cultural - Jurídica

Familia Lingüística:	Lengua Maskoy
Etnia:	Angaité (100,0%)
Lengua Hablada:	Angaité (50,0%), Guaraní (50,0%)

Condición Sociodemográfica

Población según grupos de edad

	Total	0-4	5-14	15-29	30-64	65 y más
Ambos Sexos	43	6	14	9	12	2
Varones	22	3	7	4	7	1
Mujeres	21	3	7	5	5	1

Total de Viviendas:	8
Tipo de Viviendas Particulares:	Casa (50,0%), Temporal (50,0%)
Promedio de Habitantes por Vivienda:	5,4
Promedio de Años de Estudio:	0,8
Con Partida de Nacimiento:	46,5%
Con Cédula de Identidad:	37,2%

Actividades Económicas

Caza y Pesca:	Sí realiza	Carpincho, Cerdo silvestre, Peces, Cocodrilo, venado
Recolección:	Sí realiza	Cogollo de palma, Algarrobo, Tuna, Venado
Artesanía:	Sí realiza	Lana, Karaguatá, Hoja de palma
Población Económicamente Activa:	15 personas	
Tasa de Actividad:	50,0%	
Ocupación Principal:	Agricultor (93,3%), Trabajador agropecuario (6,7%)	
Tipos de Cultivos por Vivienda:	Sandía (87,5%), Mandioca (75,0%), Batata (75,0%), Zapallo (75,0%), Maíz (62,5%)	

Servicios

Local Escolar (Escuela/Colegio):	No tiene
Centro o Puesto de Salud:	No tiene
Tipos de Luz en la Vivienda:	Fogón (87,5%), Lampium, vela, candil (12,5%)
Tipos de Agua en la Vivienda:	Pozo sin Bomba (62,5%), Pozo con Bomba (37,5%)

Comunidad La Patria - Aldea Comunidad 24

Localización Geográfica

Departamento:	Presidente Hayes
Distrito:	Puerto Pinasco
Área:	Rural

Distancias

De la Capital Departamental (Villa Hayes):	384 Kilómetros
De la Cabecera Distrital (Puerto Pinasco):	110 Kilómetros

Identificación Cultural - Jurídica

Familia Lingüística:	Lengua Maskoy
Etnia:	Angaité (89,7%), Enxet Sur (7,7%), No Indígena (1,3%)
Lengua Hablada:	Guaraní (88,9%), Angaité (11,1%)

Condición Sociodemográfica

	Población según grupos de edad					
	Total	0-4	5-14	15-29	30-64	65 y más
Ambos Sexos	78	14	20	21	21	2
Varones	49	10	15	11	12	1
Mujeres	29	4	5	10	9	1

Total de Viviendas:	18
Tipo de Viviendas Particulares:	Casa (100,0%)
Promedio de Habitantes por Vivienda:	4,3
Promedio de Años de Estudio:	1,2
Con Partida de Nacimiento:	61,5%
Con Cédula de Identidad:	51,3%

Actividades Económicas

Caza y Pesca:	Sí realiza	Carpincho, Armadillo, Cerdo silvestre, Peces, Cocodrilo, Otros
Recolección:	Sí realiza	Cogollo de palma, Algarrobo Jata'i, Miel silvestre
Artesanía:	Sí realiza	Lana, Algodón, Karaguatá, Hoja de palma

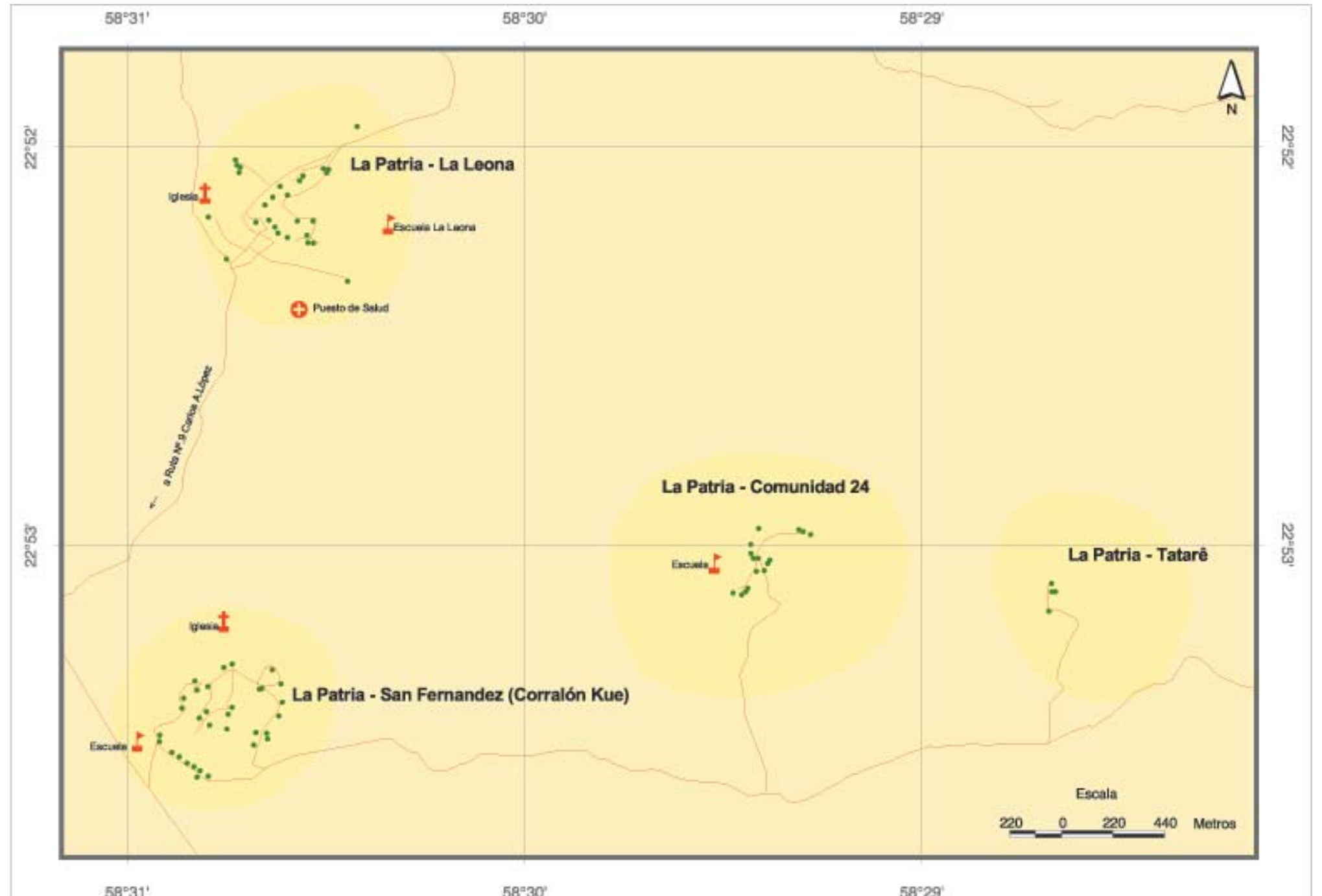
Población Económicamente Activa:	40 personas
Tasa de Actividad:	76,9%

Ocupación Principal:	Agricultor (53,8%), Peón agropecuario (12,8%), Artesano (12,8%), Apicultor (10,3%), Trabajador forestal (5,1%)
----------------------	--

Tipos de Cultivos por Vivienda:	Batata (83,3%), Poroto (77,8%), Zapallo (77,8%), Maíz (55,6%), Mandioca (55,6%)
---------------------------------	---

Servicios

Local Escolar (Escuela/Colegio):	Sí tiene
Centro o Puesto de Salud:	No tiene
Tipos de Luz en la Vivienda:	Lampium, vela, candil (44,4%), Fogón (44,4%), Luz Eléctrica (5,6%), Lámpara (Kerosene, gas) (5,6%)
Tipos de Agua en la Vivienda:	Tajamar, naciente (77,8%), Pozo sin Bomba (11,1%), Aljibe (11,1%)



Comunidad La Patria - Aldea La Leona

Localización Geográfica

Departamento:	Presidente Hayes
Distrito:	Puerto Pinasco
Área:	Rural

Distancias

De la Capital Departamental (Villa Hayes):	380 Kilómetros
De la Cabecera Distrital (Puerto Pinasco):	106 Kilómetros

Identificación Cultural - Jurídica

Familia Lingüística:	Lengua Maskoy
Etnia:	Angaité (98,3%), Enxet Sur (0,4%), Toba-Qom (0,4%), No Indígena (0,9%)
Lengua Hablada:	Guaraní (57,7%), Angaité (42,3%)

Condición Sociodemográfica

Población según grupos de edad

	Total	0-4	5-14	15-29	30-64	65 y más
Ambos Sexos	233	38	65	51	71	8
Varones	113	15	36	20	37	5
Mujeres	120	23	29	31	34	3

Total de Viviendas:	26
Tipo de Viviendas Particulares:	Casa (84,6%), Rancho (11,5%), Galpón (3,8%)
Promedio de Habitantes por Vivienda:	9,0
Promedio de Años de Estudio:	1,0
Con Partida de Nacimiento:	73,8%
Con Cédula de Identidad:	40,8%

Actividades Económicas

Caza y Pesca:	Sí realiza	Carpincho, Armadillo, Cerdo silvestre, Peces, Cocodrilo, Otros
Recolección:	Sí realiza	Cogollo de palma, Algarrobo, Tuna
Artesanía:	Sí realiza	Lana, Algodón, Karaguatá, Hoja de palma
Población Económicamente Activa:	104 personas	
Tasa de Actividad:	68,0%	
Ocupación Principal:	Agricultor (81,4%), Peón agropecuario (10,3%), Apicultor (2,1%), Limpiador de oficinas (1,0%)	
Tipos de Cultivos por Vivienda:	Batata (76,9%), Mandioca (73,1%), Zapallo (69,2%), Sandía (65,4%), Poroto (61,5%)	

Servicios

Local Escolar (Escuela/Colegio):	Sí tiene
Centro o Puesto de Salud:	Sí tiene
Tipos de Luz en la Vivienda:	Fogón (69,2%), Lampium, vela, candil (26,9%), Lámpara (Kerosene, gas) (3,8%)
Tipos de Agua en la Vivienda:	Tajamar, naciente (100,0%)

Comunidad La Patria - Aldea Tatarê

Localización Geográfica

Departamento:	Presidente Hayes
Distrito:	Puerto Pinasco
Área:	Rural

Distancias

De la Capital Departamental (Villa Hayes):	385 Kilómetros
De la Cabecera Distrital (Puerto Pinasco):	108 Kilómetros

Identificación Cultural - Jurídica

Familia Lingüística:	Lengua Maskoy
Etnia:	Angaité (100,0%)
Lengua Hablada:	Guaraní (100,0%)

Condición Sociodemográfica

Población según grupos de edad

	Total	0-4	5-14	15-29	30-64	65 y más
Ambos Sexos	28	6	11	4	7	0
Varones	11	3	3	1	4	0
Mujeres	17	3	8	3	3	0

Total de Viviendas:	2
Tipo de Viviendas Particulares:	Casa (100,0%)
Promedio de Habitantes por Vivienda:	14
Promedio de Años de Estudio:	0,7
Con Partida de Nacimiento:	53,6%
Con Cédula de Identidad:	28,6%

Actividades Económicas

Caza y Pesca:	Sí realiza	Carpincho, Armadillo, Cerdo silvestre, Peces, Cocodrilo, Otros
Recolección:	Sí realiza	Cogollo de palma, Algarrobo, Jata'í, Miel silvestre
Artesanía:	Sí realiza	Lana, Karaguatá, Hoja de palma
Población Económicamente Activa:	7 personas	
Tasa de Actividad:	43,8%	
Ocupación Principal:	Agricultor (57,1%), Apicultor (14,3%), Trabajador forestal (14,3%) Artesano (14,3%)	
Tipos de Cultivos por Vivienda:	Poroto (50,0%), Batata (50,0%), Zapallo (50,0%)	

Servicios

Local Escolar (Escuela/Colegio):	No tiene
Centro o Puesto de Salud:	No tiene
Tipos de Luz en la Vivienda:	Lampium, vela, candil (50,0%), Fogón (50,0%)
Tipos de Agua en la Vivienda:	Tajamar, naciente (100,0%)

Comunidad La Patria - Aldea San Fernandez - Corralón Kue

Localización Geográfica

Departamento:	Presidente Hayes
Distrito:	Puerto Pinasco
Área:	Rural

Distancias

De la Capital Departamental (Villa Hayes):	379 Kilómetros
De la Cabecera Distrital (Puerto Pinasco):	105 Kilómetros

Identificación Cultural - Jurídica

Familia Lingüística:	Lengua Maskoy
Etnia:	Angaité (90,7%), Enxet Sur (8,4%), Sanapaná (0,5%), Toba-Qom (0,5%)
Lengua Hablada:	Guaraní (70,6%), Angaité (26,5%), Enxet Sur (2,9%)

Condición Sociodemográfica

Población según grupos de edad

	Total	0-4	5-14	15-29	30-64	65 y más
Ambos Sexos	214	46	57	45	53	13
Varones	107	19	30	24	29	5
Mujeres	107	27	27	21	24	8

Total de Viviendas:	34
Tipo de Viviendas Particulares:	Casa (94,1%), Rancho (5,9%)
Promedio de Habitantes por Vivienda:	6,3
Promedio de Años de Estudio:	1,0
Con Partida de Nacimiento:	43,5%
Con Cédula de Identidad:	39,3%

Actividades Económicas

Caza y Pesca:	Sí realiza	Carpincho, Armadillo, Cerdo silvestre, Peces, Cocodrilo, Otros
Recolección:	Sí realiza	Cogollo de palma, Algarrobo, Miel silvestre
Artesanía:	Sí realiza	Lana, Algodón, Karaguatá, Hoja de palma
Población Económicamente Activa:	118 personas	
Tasa de Actividad:	87,4%	
Ocupación Principal:	Agricultor (52,5%), Peón agropecuario (12,7%), Trabajador forestal (11,9%), Artesano (8,5%), Apicultor (4,2%)	
Tipos de Cultivos por Vivienda:	Batata (82,4%), Mandioca (73,5%), Zapallo (70,6%), Poroto (67,6%), Sandía (67,6%)	

Servicios

Local Escolar (Escuela/Colegio):	Sí tiene
Centro o Puesto de Salud:	Sí tiene
Tipos de Luz en la Vivienda:	Lampium, vela, candil (61,8%), Fogón (38,2%)
Tipos de Agua en la Vivienda:	Tajamar, naciente (100,0%)

Comunidad La Patria - Aldea Carpincho

Localización Geográfica

Departamento:	Presidente Hayes
Distrito:	Puerto Pinasco
Área:	Rural

Distancias

De la Capital Departamental (Villa Hayes):	387 Kilómetros
De la Cabecera Distrital (Puerto Pinasco):	113 Kilómetros

Identificación Cultural - Jurídica

Familia Lingüística:	Lengua Maskoy
Etnia:	Angaité (99,1%), No Indígena (0,9%)
Lengua Hablada:	Angaité (78,6%), Guaraní (21,4%)

Condición Sociodemográfica

	Población según grupos de edad					
	Total	0-4	5-14	15-29	30-64	65 y más
Ambos Sexos	116	24	28	26	33	5
Varones	61	13	17	11	17	3
Mujeres	55	11	11	15	16	2

Total de Viviendas:	14
Tipo de Viviendas Particulares:	Casa (100,0%)
Promedio de Habitantes por Vivienda:	8,3
Promedio de Años de Estudio:	0,5
Con Partida de Nacimiento:	76,7%
Con Cédula de Identidad:	40,5%

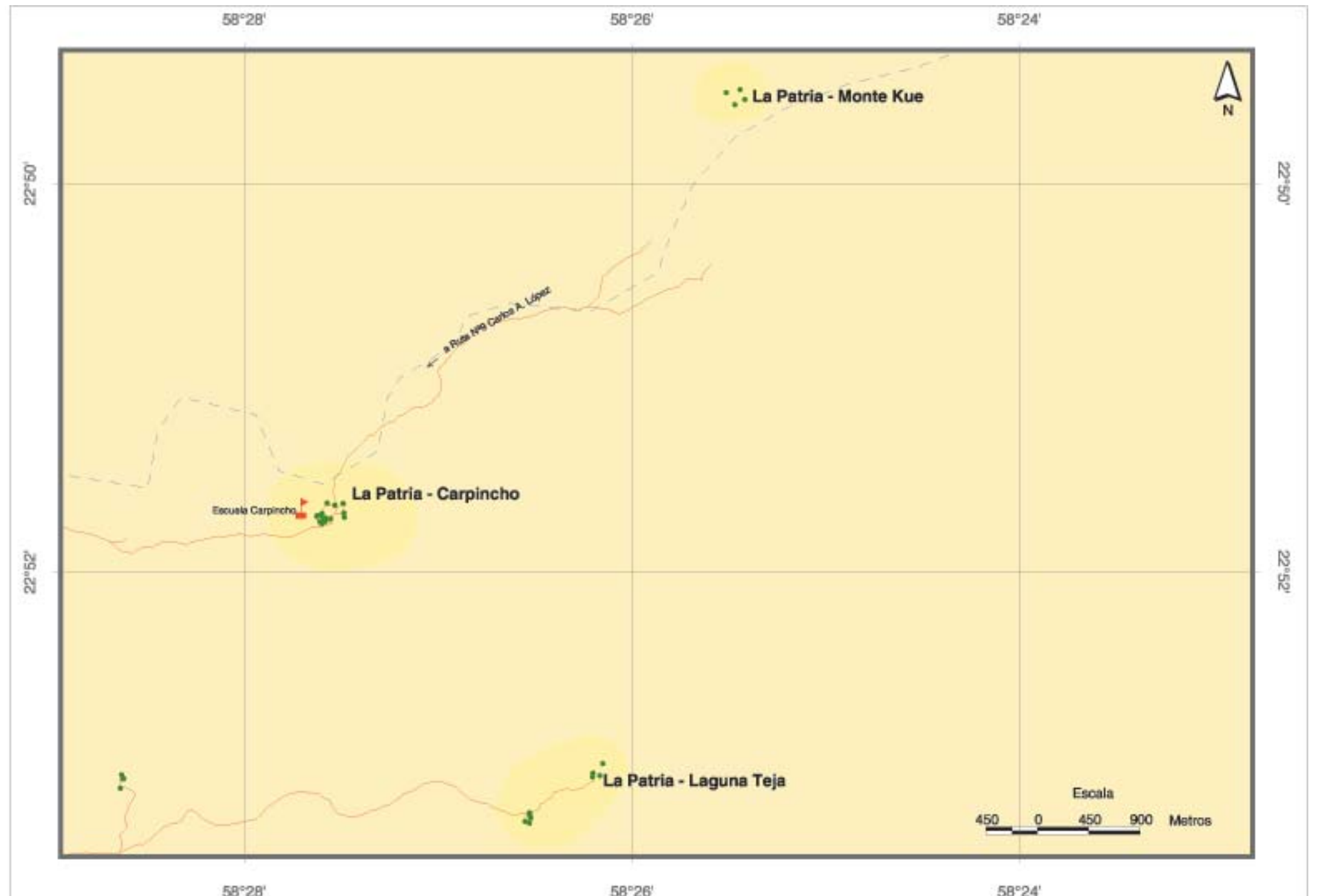
Actividades Económicas

Caza y Pesca:	Sí realiza	Carpincho, Armadillo, Cerdo silvestre, Peces, Cocodrilo, Otros
Recolección:	Sí realiza	Cogollo de palma, Algarrobo, Tuna, Coco, Miel silvestre
Artesanía:	Sí realiza	Lana, Karaguatá, Hoja de palma
Población Económicamente Activa:	62 personas	
Tasa de Actividad:	81,6%	
Ocupación Principal:	Agricultor (62,3%), Peón agropecuario (18,0%), Apicultor (4,9%), Ganadero (3,3%)	

Tipos de Cultivos por Vivienda:	Mandioca (64,3%), Batata (64,3%), Sandía (64,3%), Zapallo (57,1%), Melón (50,0%)
---------------------------------	--

Servicios

Local Escolar (Escuela/Colegio):	Sí tiene
Centro o Puesto de Salud:	No tiene
Tipos de Luz en la Vivienda:	Lampium, vela, candil (100,0%)
Tipos de Agua en la Vivienda:	Tajamar, naciente (100,0%)



Referencias	
	Viviendas
	Escuela
	Iglesia
	Puesto de Salud
	Comercio y Servicio
	Cooperativa
	Cementerio
	Cancha de fútbol
	Antena
	Tanque de Agua
	Portón
	Puente
	Otras Referencias
	Hidrografía
	Vías asfaltadas
	Vías no asfaltadas
	Área aproximada de las Aldeas

Comunidad La Patria - Aldea Laguna Teja

Localización Geográfica

Departamento:	Presidente Hayes
Distrito:	Puerto Pinasco
Área:	Rural

Distancias

De la Capital Departamental (Villa Hayes):	388 Kilómetros
De la Cabecera Distrital (Puerto Pinasco):	114 Kilómetros

Identificación Cultural - Jurídica

Familia Lingüística:	Lengua Maskoy
Etnia:	Angaité (100,0%)
Lengua Hablada:	Guaraní (87,5%), Angaité (12,5%)

Condición Sociodemográfica

Población según grupos de edad

	Total	0-4	5-14	15-29	30-64	65 y más
Ambos Sexos	50	11	15	14	10	0
Varones	23	3	9	6	5	0
Mujeres	27	8	6	8	5	0

Total de Viviendas:	8
Tipo de Viviendas Particulares:	Casa (100,0%)
Promedio de Habitantes por Vivienda:	6,3
Promedio de Años de Estudio:	0,8
Con Partida de Nacimiento:	32,0%
Con Cédula de Identidad:	30,0%

Actividades Económicas

Caza y Pesca:	Sí realiza	Cerdo silvestre, Peces, Cocodrilo, Venado, Avestruz, Otros
Recolección:	Sí realiza	Cogollo de palma, Algarrobo, Tuna, Jata'í, Miel silvestre
Artesanía:	Sí realiza	Lana, Algodón, Karaguatá, Hoja de palma
Población Económicamente Activa:	23 personas	
Tasa de Actividad:	76,7%	
Ocupación Principal:		Agricultor (36,4%), Trabajador forestal (22,7%), Artesano (18,2%), Apicultor (9,1%), Peón agropecuario (4,5%)
Tipos de Cultivos por Vivienda:		Maíz (75,0%), Poroto (75,0%), Batata (75,0%), Zapallo (62,5%), Mandioca (50,0%)

Servicios

Local Escolar (Escuela/Colegio):	No tiene
Centro o Puesto de Salud:	No tiene
Tipos de Luz en la Vivienda:	Fogón (75,0%), Lampium, vela, candil (25,0%)
Tipos de Agua en la Vivienda:	Tajamar, naciente (87,5%), Pozo sin Bomba (12,5%)

Comunidad La Patria - Aldea Monte Kue

Localización Geográfica

Departamento:	Presidente Hayes
Distrito:	Puerto Pinasco
Área:	Rural

Distancias

De la Capital Departamental (Villa Hayes):	393 Kilómetros
De la Cabecera Distrital (Puerto Pinasco):	118 Kilómetros

Identificación Cultural - Jurídica

Familia Lingüística:	Lengua Maskoy
Etnia:	Angaité (97,7%), Enhet Norte (2,3%)
Lengua Hablada:	Angaité (55,6%), Guaraní (33,3%), Enhet Norte (11,1%)

Condición Sociodemográfica

Población según grupos de edad

	Total	0-4	5-14	15-29	30-64	65 y más
Ambos Sexos	44	8	12	12	10	2
Varones	23	3	7	6	5	2
Mujeres	21	5	5	6	5	0

Total de Viviendas:	9
Tipo de Viviendas Particulares:	Casa (88,9%), Rancho (11,1%)
Promedio de Habitantes por Vivienda:	4,9
Promedio de Años de Estudio:	0,4
Con Partida de Nacimiento:	56,8%
Con Cédula de Identidad:	9,1%

Actividades Económicas

Caza y Pesca:	Sí realiza	Carpincho, Armadillo, Cerdo silvestre Peces, Cocodrilo, Otros
Recolección:	Sí realiza	Cogollo de palma, Algarrobo, Tuna, Miel silvestre, Guavirá
Artesanía:	Sí realiza	Lana, Karaguatá, Hoja de palma, Guembepí, Totora
Población Económicamente Activa:	22 personas	
Tasa de Actividad:	75,9%	
Ocupación Principal:		Agricultor (77,3%), Peón agropecuario (22,7%)
Tipos de Cultivos por Vivienda:		Batata (77,8%), Maíz (55,6%), Zapallo (55,6%), Sandía (55,6%), Mandioca (44,4%)

Servicios

Local Escolar (Escuela/Colegio):	No tiene
Centro o Puesto de Salud:	No tiene
Tipos de Luz en la Vivienda:	Fogón (100,0%)
Tipos de Agua en la Vivienda:	Tajamar, naciente (100,0%)

Comunidad La Patria - Aldea Paraíso

Localización Geográfica

Departamento:	Presidente Hayes
Distrito:	Puerto Pinasco
Área:	Rural

Distancias

De la Capital Departamental (Villa Hayes):	371 Kilómetros
De la Cabecera Distrital (Puerto Pinasco):	97 Kilómetros

Identificación Cultural - Jurídica

Familia Lingüística:	Lengua Maskoy
Etnia:	Angaité (96,9%), Enlhet Norte (1,5%), Enxet Sur (1,5%)
Lengua Hablada:	Angaité (86,7%), Guaraní (13,3%)

Condición Sociodemográfica

	Población según grupos de edad					
	Total	0-4	5-14	15-29	30-64	65 y más
Ambos Sexos	65	11	15	21	16	2
Varones	35	3	9	12	9	2
Mujeres	30	8	6	9	7	0

Total de Viviendas:	15
Tipo de Viviendas Particulares:	Temporal (66,7%), Casa (33,3%)
Promedio de Habitantes por Vivienda:	4,3
Promedio de Años de Estudio:	0,3
Con Partida de Nacimiento:	72,3%
Con Cédula de Identidad:	69,2%

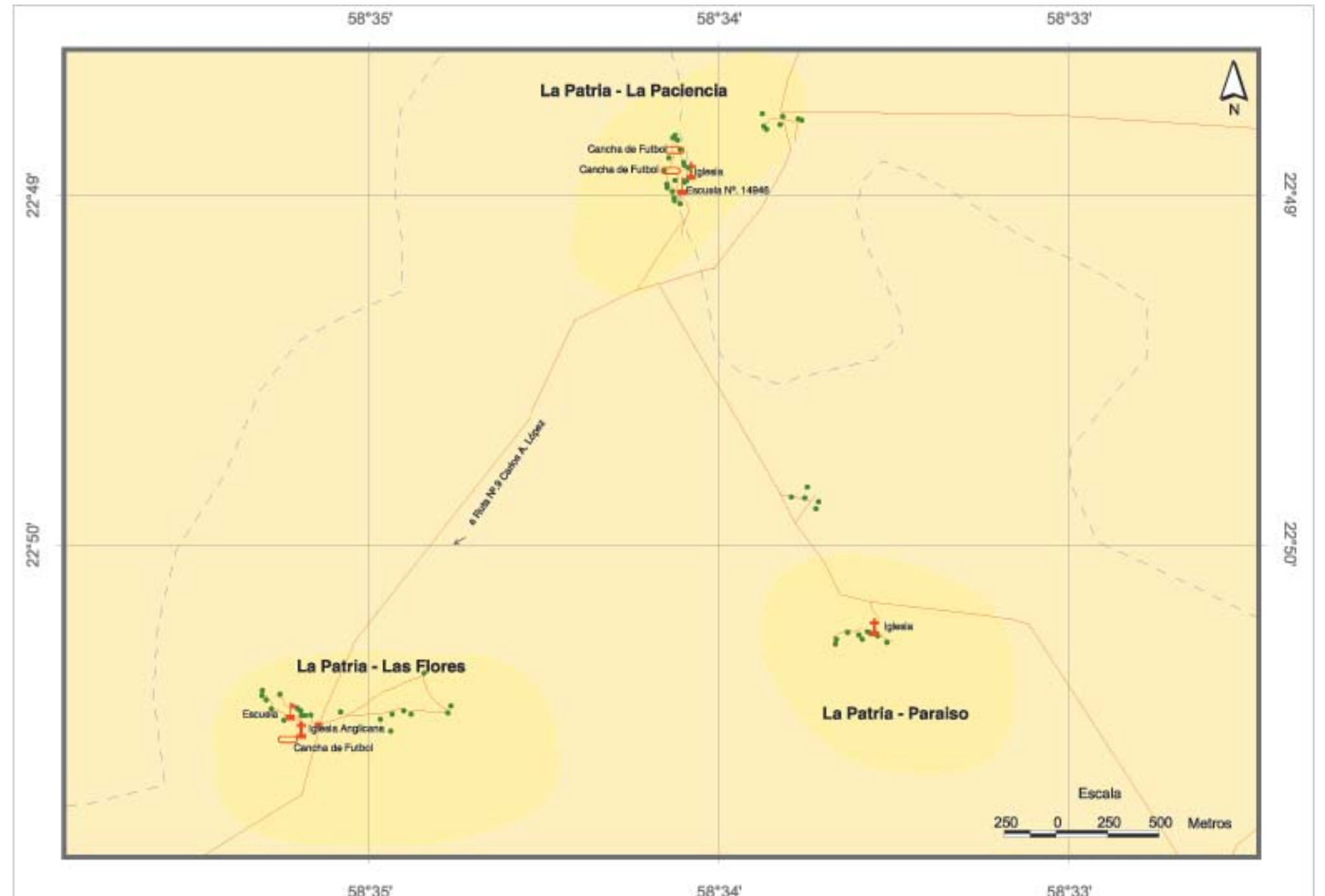
Actividades Económicas

Caza y Pesca:	Sí realiza	Armadillo, Cerdo silvestre, Peces Cocodrilo, Lagarto, Otros
Recolección:	Sí realiza	Cogollo de palma, Algarrobo, Tuna
Artesanía:	Sí realiza	Hoja de palma
Población Económicamente Activa:	42 personas	
Tasa de Actividad:	95,5%	
Ocupación Principal:	Agricultor (100,0%)	

Tipos de Cultivos por Vivienda:	Zapallo (93,3%), Sandía (93,3%), Mandioca (86,7%), Batata (80,0%), Poroto (73,3%)
---------------------------------	---

Servicios

Local Escolar (Escuela/Colegio):	No tiene
Centro o Puesto de Salud:	No tiene
Tipos de Luz en la Vivienda:	Lampium, vela, candil (86,7%), Fogón (13,3%)
Tipos de Agua en la Vivienda:	Aljibe (66,7%), Tajamar, naciente (33,3%)



Comunidad La Patria - Aldea La Paciencia

Localización Geográfica

Departamento:	Presidente Hayes
Distrito:	Villa Hayes
Área:	Rural

Distancias

De la Capital Departamental (Villa Hayes):	371 Kilómetros
De la Cabecera Distrital (Villa Hayes):	371 Kilómetros

Identificación Cultural - Jurídica

Familia Lingüística:	Lengua Maskoy
Etnia:	Angaité (100,0%)
Lengua Hablada:	Angaité (57,1%), Guaraní (42,9%)

Condición Sociodemográfica

Población según grupos de edad

	Total	0-4	5-14	15-29	30-64	65 y más
Ambos Sexos	124	13	38	31	39	3
Varones	59	6	24	10	17	2
Mujeres	65	7	14	21	22	1

Total de Viviendas:	28
Tipo de Viviendas Particulares:	Casa (71,4%), Temporal (17,9%), Rancho (10,7%)
Promedio de Habitantes por Vivienda:	4,4
Promedio de Años de Estudio:	1,0
Con Partida de Nacimiento:	36,3%
Con Cédula de Identidad:	29,8%

Actividades Económicas

Caza y Pesca:	Sí realiza	Armadillo, Cerdo silvestre, Peces Cocodrilo, Lagarto, Otros
Recolección:	Sí realiza	Cogollo de palma, Algarrobo, Tuna
Artesanía:	Sí realiza	Lana, Karaguatá, Hoja de palma, Takuara
Población Económicamente Activa:	63 personas	
Tasa de Actividad:	71,6%	
Ocupación Principal:	Apicultor (47,6%), Agricultor (42,9%), Peón agropecuario (6,3%), Artesano (3,2%)	
Tipos de Cultivos por Vivienda:	Zapallo (92,9%), Mandioca (82,1%), Maíz (64,3%), Poroto (57,1%), Sandía (57,1%)	

Servicios

Local Escolar (Escuela/Colegio):	Sí tiene
Centro o Puesto de Salud:	No tiene
Tipos de Luz en la Vivienda:	Lampium, vela, candil (82,1%), Fogón (17,9%)
Tipos de Agua en la Vivienda:	Tajamar, naciente (82,1%), Aljibe (17,9%)

Comunidad La Patria - Aldea Las Flores

Localización Geográfica

Departamento:	Presidente Hayes
Distrito:	Villa Hayes
Área:	Rural

Distancias

De la Capital Departamental (Villa Hayes):	367 Kilómetros
De la Cabecera Distrital (Villa Hayes):	367 Kilómetros

Identificación Cultural - Jurídica

Familia Lingüística:	Lengua Maskoy
Etnia:	Sanapaná (80,8%), Angaité (16,9%), Guaraní Occidental (1,5%), Enxet Sur (0,8%)
Lengua Hablada:	Sanapaná (52,6%), Guaraní (31,6%), Angaité (15,8%)

Condición Sociodemográfica

Población según grupos de edad

	Total	0-4	5-14	15-29	30-64	65 y más
Ambos Sexos	130	29	33	35	31	2
Varones	52	6	16	16	12	2
Mujeres	78	23	17	19	19	0

Total de Viviendas:	19
Tipo de Viviendas Particulares:	Casa (84,2%), Temporal (10,5%), Rancho (5,3%)
Promedio de Habitantes por Vivienda:	6,8
Promedio de Años de Estudio:	1,1
Con Partida de Nacimiento:	96,9%
Con Cédula de Identidad:	31,5%

Actividades Económicas

Caza y Pesca:	Sí realiza	Armadillo, Peces, Cocodrilo, Lagarto, Venado, Otros
Recolección:	Sí realiza	Cogollo de palma, Algarrobo, Tuna
Artesanía:	Sí realiza	Lana, Karaguatá, Hoja de palma
Población Económicamente Activa:	60 personas	
Tasa de Actividad:	71,4%	
Ocupación Principal:	Agricultor (48,3%), Apicultor (19,0%), Trabajador forestal (17,2%), Peón agropecuario (5,2%), Ganadero (3,4%)	
Tipos de Cultivos por Vivienda:	Mandioca (36,8%), Maíz (31,6%), Batata (31,6%), Zapallo (26,3%), Poroto (15,8%)	

Servicios

Local Escolar (Escuela/Colegio):	Sí tiene
Centro o Puesto de Salud:	No tiene
Tipos de Luz en la Vivienda:	Fogón (89,5%), Lampium, vela, candil (10,5%)
Tipos de Agua en la Vivienda:	Tajamar, naciente (89,5%), Aljibe (10,5%)

Comunidad Riacho San Carlos

Localización Geográfica

Departamento:	Presidente Hayes
Distrito:	Puerto Pinasco
Área:	Rural

Distancias

De la Capital Departamental (Villa Hayes):	535 Kilómetros
De la Cabecera Distrital (Puerto Pinasco):	40 Kilómetros

Identificación Cultural - Jurídica

Familia Lingüística:	Lengua Maskoy
Etnia:	Angaité (90,1%), Enxet Sur (7,6%), Sanapaná (0,6%), Toba Maskoy (0,2%), No Indígena (1,4%)
Lengua Hablada:	Guaraní (95,2%), Enxet Sur (3,6%), Angaité (1,2%)
Personería Jurídica:	Sí tiene
Situación de la Tierra:	Con tierra propia

Condición Sociodemográfica

	Población según grupos de edad					
	Total	0-4	5-14	15-29	30-64	65 y más
Ambos Sexos	486	93	137	124	111	21
Varones	241	49	79	49	51	13
Mujeres	245	44	58	75	60	8

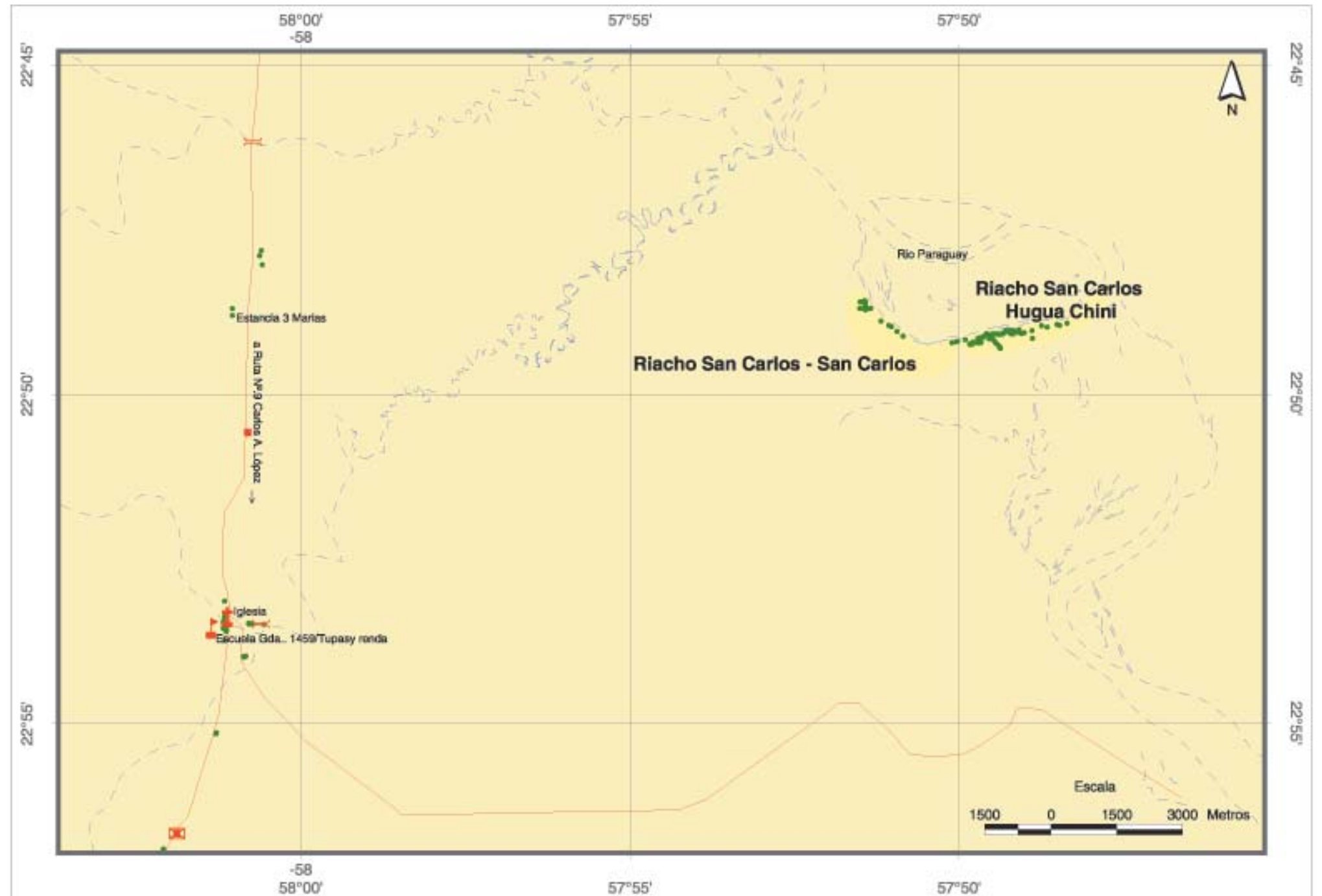
Total de Viviendas:	83
Tipo de Viviendas Particulares:	Casa (61,4%), Rancho (38,6%)
Promedio de Habitantes por Vivienda:	5,9
Promedio de Años de Estudio:	2,1
Con Partida de Nacimiento:	85,0%
Con Cédula de Identidad:	31,1%

Actividades Económicas

Caza y Pesca:	Sí realiza	Carpincho, Armadillo, Cerdo silvestre, Peces, Cocodrilo, Otros
Recolección:	Sí realiza	Cogollo de palma, Coco, Miel silvestre, Guavijú, Otros
Artesanía:	Sí realiza	Karagatá, Hoja de palma
Población Económicamente Activa:	244 personas	
Tasa de Actividad:	76,3%	
Ocupación Principal:		Agricultor (65,3%), Peón agropecuario (19,8%), Lavandero y planchador manual (6,2%), Artesano (1,2%), Personal doméstico (0,8%)
Tipos de Cultivos por Vivienda:		Batata (67,5%), Zapallo (62,7%), Mandioca (61,4%), Poroto (24,1%), Sandía (22,9%)

Servicios

Local Escolar (Escuela/Colegio):	Sí tiene
Centro o Puesto de Salud:	Sí tiene
Tipos de Luz en la Vivienda:	Lampium, vela, candil (96,4%), Lámpara (kerosene, gas) (2,4%), Fogón (1,2%)
Tipos de Agua en la Vivienda:	Tajamar, naciente (97,6%), Tanque Australiano (2,4%)



Referencias	
	Viviendas
	Escuela
	Iglesia
	Puesto de Salud
	Comercio y Servicio
	Cooperativa
	Cementerio
	Cancha de fútbol
	Antena
	Tanque de Agua
	Portón
	Puente
	Otras Referencias
	Hidrografía
	Vías asfaltadas
	Vías no asfaltadas
	Área aproximada de las Aldeas

Comunidad Riacho San Carlos - Aldea Hugua Chini

Localización Geográfica

Departamento:	Presidente Hayes
Distrito:	Puerto Pinasco
Área:	Rural

Distancias

De la Capital Departamental (Villa Hayes):	535 Kilómetros
De la Cabecera Distrital (Puerto Pinasco):	40 Kilómetros

Identificación Cultural - Jurídica

Familia Lingüística:	Lengua Maskoy
Etnia:	Angaité (86,3%), Enxet Sur (10,6%), Sanapaná (0,9%), Toba Maskoy (0,3%), No Indígena (2,0%)
Lengua Hablada:	Guaraní (93,3%), Enxet Sur (5,0%), Angaité (1,7%)

Condición Sociodemográfica

	Población según grupos de edad					
	Total	0-4	5-14	15-29	30-64	65 y más
Ambos Sexos	350	67	95	90	83	15
Varones	175	36	51	37	41	10
Mujeres	175	31	44	53	42	5

Total de Viviendas:	60
Tipo de Viviendas Particulares:	Casa (66,7%), Rancho (33,3%)
Promedio de Habitantes por Vivienda:	5,8
Promedio de Años de Estudio:	1,9
Con Partida de Nacimiento:	82,0%
Con Cédula de Identidad:	31,4%

Actividades Económicas

Caza y Pesca:	Sí realiza	Carpincho, Armadillo, Peces, Cocodrilo, Venado
Recolección:	Sí realiza	Cogollo de palma, Coco, Miel silvestre
Artesanía:	Sí realiza	Karaguatá, Hoja de palma
Población Económicamente Activa:	179 personas	
Tasa de Actividad:	76,8%	
Ocupación Principal:		Agricultor (71,8%), Peón agropecuario (18,1%), Artesano (1,7%), Peón de minas y canteras (1,7%), Changador (1,1%)
Tipos de Cultivos por Vivienda:		Batata (71,7%), Mandioca (65,0%), Zapallo (61,7%), Poroto (23,3%), Sandía (21,7%)

Servicios

Local Escolar (Escuela/Colegio):	Sí tiene
Centro o Puesto de Salud:	No tiene
Tipos de Luz en la Vivienda:	Lampium, vela, candil (96,7%), Lámpara (Kerosene, gas) (3,3%)
Tipos de Agua en la Vivienda:	Tajamar, naciente, río (100,0%)

Comunidad Riacho San Carlos - Aldea San Carlos

Localización Geográfica

Departamento:	Presidente Hayes
Distrito:	Puerto Pinasco
Área:	Rural

Distancias

De la Capital Departamental (Villa Hayes):	537 Kilómetros
De la Cabecera Distrital (Puerto Pinasco):	42 Kilómetros

Identificación Cultural - Jurídica

Familia Lingüística:	Lengua Maskoy
Etnia:	Angaité (100,0%)
Lengua Hablada:	Guaraní (100,0%)

Condición Sociodemográfica

	Población según grupos de edad					
	Total	0-4	5-14	15-29	30-64	65 y más
Ambos Sexos	136	26	42	34	28	6
Varones	66	13	28	12	10	3
Mujeres	70	13	14	22	18	3

Total de Viviendas:	23
Tipo de Viviendas Particulares:	Rancho (52,2%), Casa (47,8%)
Promedio de Habitantes por Vivienda:	5,9
Promedio de Años de Estudio:	2,7
Con Partida de Nacimiento:	92,6%
Con Cédula de Identidad:	30,1%

Actividades Económicas

Caza y Pesca:	Sí realiza	Carpincho, Armadillo, Cerdo silvestre, Peces, Cocodrilo, Otros
Recolección:	Sí realiza	Cogollo de palma, Coco, Miel silvestre, Guavijú, Otros
Artesanía:	Sí realiza	Hoja de palma
Población Económicamente Activa:	65 personas	
Tasa de Actividad:	74,7%	
Ocupación Principal:		Agricultor (47,7%), Peón agropecuario (24,6%), Lavadero y planchador manual (23,1%), Limpiador de patios (1,5%)
Tipos de Cultivos por Vivienda:		Zapallo (65,2%), Batata (56,5%), Mandioca (52,2%), Poroto (26,1%), Sandía (26,1%)

Servicios

Local Escolar (Escuela/Colegio):	Sí tiene
Centro o Puesto de Salud:	Sí tiene
Tipos de Luz en la Vivienda:	Lampium, vela, candil (95,7%), Fogón (4,3%)
Tipos de Agua en la Vivienda:	Tajamar, naciente, río (91,3%), Tanque Australiano (8,7%)

Comunidad Diez Leguas

Localización Geográfica

Departamento:	Presidente Hayes
Distrito:	Villa Hayes
Área:	Rural

Distancias

De la Capital Departamental (Villa Hayes):	427 Kilómetros
De la Cabecera Distrital (Villa Hayes):	427 Kilómetros

Identificación Cultural - Jurídica

Familia Lingüística:	Lengua Maskoy
Etnia:	Angaité (92,7%), Sanapaná (4,8%), Toba-Qom (1,0%), Enxet Sur (0,9%), Guaná (0,6%)
Lengua Hablada:	Guaraní (100,0%)
Personería Jurídica:	Sí tiene
Situación de la Tierra:	Con tierra propia

Condición Sociodemográfica

	Población según grupos de edad					
	Total	0-4	5-14	15-29	30-64	65 y más
Ambos Sexos	893	129	285	234	229	16
Varones	460	63	146	122	119	10
Mujeres	433	66	139	112	110	6

Total de Viviendas:	140
Tipo de Viviendas Particulares:	Rancho (80,0%), Casa (18,6%), Galpón (1,4%)
Promedio de Habitantes por Vivienda:	6,4
Promedio de Años de Estudio:	1,0
Con Partida de Nacimiento:	55,5%
Con Cédula de Identidad:	42,7%

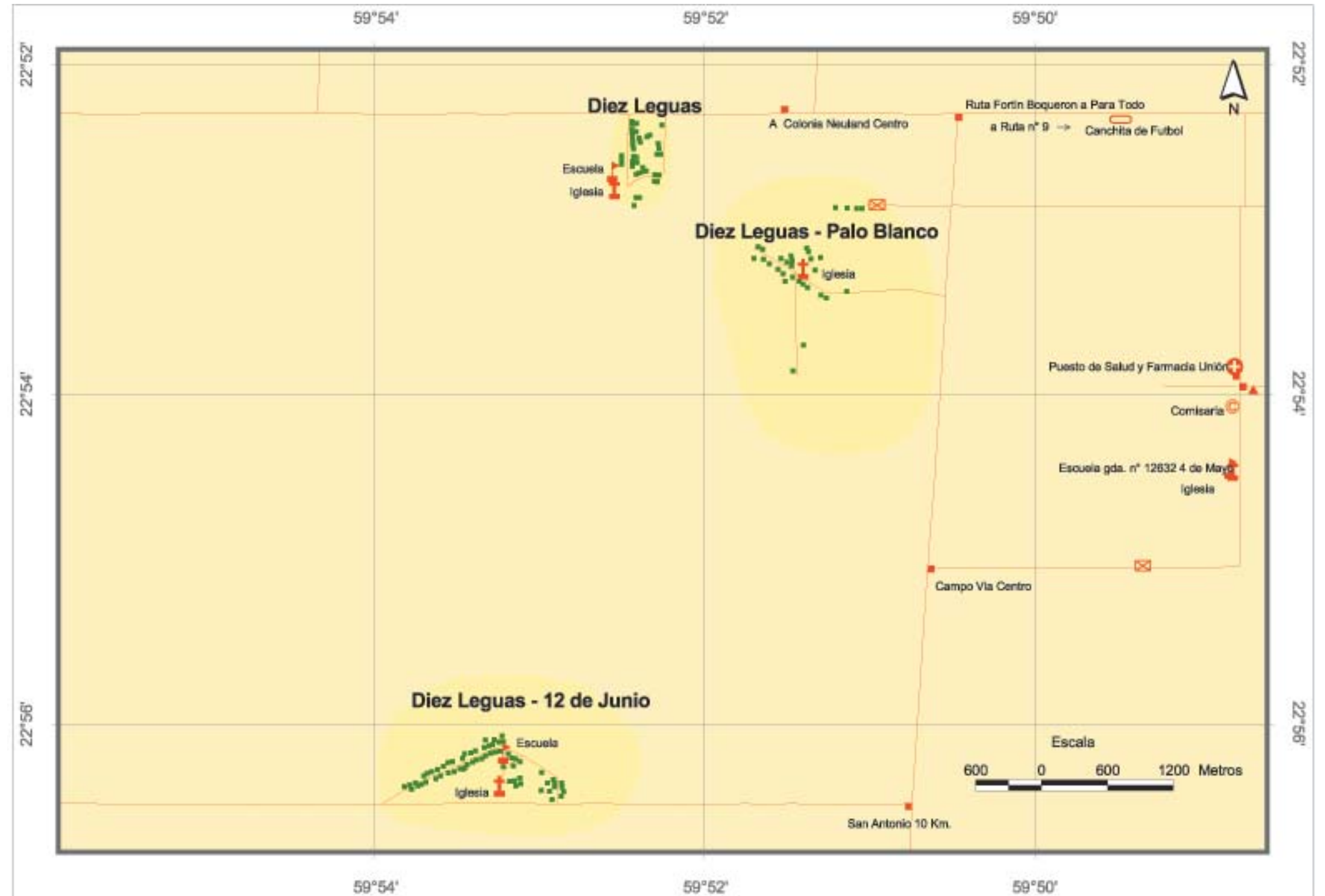
Actividades Económicas

Caza y Pesca:	Sí realiza	Armadillo, Cerdo silvestre, Conejillo, Peces, Lagarto, Otros
Recolección:	Sí realiza	Algarrobo, Tuna, Miel silvestre, Otros
Artesanía:	Sí realiza	Lana, Algodón, Karaguatá, Hoja de palma, Otros
Población Económicamente Activa:	179 personas	
Tasa de Actividad:	29,7%	
Ocupación Principal:	Peón agropecuario (45,7%), Ganadero (27,2%), Agricultor (16,8%), Personal doméstico (1,7%), Limpiador de oficina (1,7%)	

Tipos de Cultivos por Vivienda:	Batata (60,0%), Sandía (55,7%), Zapallo (54,3%), Poroto (47,1%), Melón (45,0%)
---------------------------------	--

Servicios

Local Escolar (Escuela/Colegio):	Sí tiene
Centro o Puesto de Salud:	No tiene
Tipos de Luz en la Vivienda:	Fogón (56,4%), Lámpara (Kerosene, gas) (24,3%), Lámpara, vela, candil (18,6%), Luz Eléctrica (0,7%)
Tipos de Agua en la Vivienda:	Pozo con Bomba (62,1%), Tajamar, naciente (36,4%), Aljibe (1,4%)



Referencias	
	Viviendas
	Escuela
	Iglesia
	Puesto de Salud
	Comercio y Servicio
	Cooperativa
	Cementerio
	Cancha de fútbol
	Antena
	Tanque de Agua
	Portón
	Puente
	Otras Referencias
	Hidrografía
	Vías asfaltadas
	Vías no asfaltadas
	Área aproximada de las Aldeas

Comunidad Diez Leguas - Aldea Diez Leguas

Localización Geográfica

Departamento:	Presidente Hayes
Distrito:	Villa Hayes
Área:	Rural

Distancias

De la Capital Departamental (Villa Hayes):	394 Kilómetros
De la Cabecera Distrital (Villa Hayes):	394 Kilómetros

Identificación Cultural - Jurídica

Familia Lingüística:	Lengua Maskoy
Etnia:	Angaité (83,7%), Sanapaná (9,0%), Toba-Qom (3,1%), Enxet Sur (2,4%) Guaná (1,7%)
Lengua Hablada:	Guaraní (100,0%)

Condición Sociodemográfica

	Población según grupos de edad					
	Total	0-4	5-14	15-29	30-64	65 y más
Ambos Sexos	288	27	105	79	76	1
Varones	148	12	51	43	41	1
Mujeres	140	15	54	36	35	0

Total de Viviendas:	45
Tipo de Viviendas Particulares:	Rancho (62,2%), Casa (35,6%), Galpón (2,2%)
Promedio de Habitantes por Vivienda:	6,4
Promedio de Años de Estudio:	1,4
Con Partida de Nacimiento:	65,6%
Con Cédula de Identidad:	42,4%

Actividades Económicas

Caza y Pesca:	Sí realiza	Armadillo, Cerdo silvestre, Lagarto, Aves silvestres, Venado, Otros
Recolección:	Sí realiza	Algarrobo, Tuna, Miel silvestre
Artesanía:	Sí realiza	Lana, Algodón, Karaguatá, Hoja de palma
Población Económicamente Activa:	86 personas	
Tasa de Actividad:	43,0%	
Ocupación Principal:		Ganadero (39,5%), Peón agropecuario (39,5%), Agricultor (14,0%), Limpiador de oficinas (3,5%)
Tipos de Cultivos por Vivienda:		Batata (57,8%), Sandía (55,6%), Poroto (53,3%), Melón (53,3%), Zapallo (51,1%)

Servicios

Local Escolar (Escuela/Colegio):	Sí tiene
Centro o Puesto de Salud:	No tiene
Tipos de Luz en la Vivienda:	Lámpara (Kerosene, gas) (42,2%), Fogón (33,3%), Lampium, vela, candil (24,4%)
Tipos de Agua en la Vivienda:	Pozo con Bomba (53,3%), Tajamar, naciente (42,2%), Aljibe (4,4%)

Comunidad Diez Leguas - Aldea Palo Blanco

Localización Geográfica

Departamento:	Presidente Hayes
Distrito:	Benjamín Aceval
Área:	Rural

Distancias

De la Capital Departamental (Villa Hayes):	394 Kilómetros
De la Cabecera Distrital (Benjamín Aceval):	394 Kilómetros

Identificación Cultural - Jurídica

Familia Lingüística:	Lengua Maskoy
Etnia:	Angaité (89,3%), Sanapaná (10,1%), Enxet Sur (0,6%)
Lengua Hablada:	Guaraní (100,0%)

Condición Sociodemográfica

	Población según grupos de edad					
	Total	0-4	5-14	15-29	30-64	65 y más
Ambos Sexos	168	26	51	52	37	2
Varones	86	17	25	24	19	1
Mujeres	82	9	26	28	18	1

Total de Viviendas:	30
Tipo de Viviendas Particulares:	Rancho (83,3%), Casa (13,3%), Galpón (3,3%)
Promedio de Habitantes por Vivienda:	5,6
Promedio de Años de Estudio:	1,2
Con Partida de Nacimiento:	70,8%
Con Cédula de Identidad:	47,6%

Actividades Económicas

Caza y Pesca:	Sí realiza	Armadillo, Cerdo silvestre, Lagarto, Aves silvestres, Venado
Recolección:	Sí realiza	Algarrobo, Tuna, Miel silvestre
Artesanía:	Sí realiza	Lana, Algodón, Karaguatá
Población Económicamente Activa:	40 personas	
Tasa de Actividad:	35,7%	
Ocupación Principal:		Peón agropecuario (53,8%), Ganadero (33,3%), Agricultor (7,7%)
Tipos de Cultivos por Vivienda:		Batata (30,0%), Zapallo (23,3%), Mandioca (20,0%), Poroto (20,0%), Calabaza (20,0%)

Servicios

Local Escolar (Escuela/Colegio):	Sí tiene
Centro o Puesto de Salud:	No tiene
Tipos de Luz en la Vivienda:	Lámpara (Kerosene, gas) (50,0%), Lampium, vela, candil (33,3%), Fogón (16,7%)
Tipos de Agua en la Vivienda:	Tajamar, naciente (100,0%)

Comunidad Diez Leguas - Aldea 12 de Junio

Localización Geográfica

Departamento:	Presidente Hayes
Distrito:	Benjamín Aceval
Área:	Rural

Distancias

De la Capital Departamental (Villa Hayes):	402 Kilómetros
De la Cabecera Distrital (Benjamín Aceval):	402 Kilómetros

Identificación Cultural - Jurídica

Familia Lingüística:	Lengua Maskoy
Etnia:	Angaité (100,0%)
Lengua Hablada:	Guaraní (100,0%)

Condición Sociodemográfica

	Población según grupos de edad					
	Total	0-4	5-14	15-29	30-64	65 y más
Ambos Sexos	437	76	129	103	116	13
Varones	226	34	70	55	59	8
Mujeres	211	42	59	48	57	5

Total de Viviendas:	65
Tipo de Viviendas Particulares:	Rancho (90,8%), Casa (9,2%)
Promedio de Habitantes por Vivienda:	6,7
Promedio de Años de Estudio:	0,6
Con Partida de Nacimiento:	43,0%
Con Cédula de Identidad:	41,0%

Actividades Económicas

Caza y Pesca:	Sí realiza	Armadillo, Cerdo silvestre, Conejillo, Peces, Lagarto, Otros
Recolección:	Sí realiza	Algarrobo, Tuna, Miel silvestre, Otros
Artesanía:	Sí realiza	Lana, Karaguatá, Hoja de palma, Otros
Población Económicamente Activa:	53 personas	
Tasa de Actividad:	18,2%	
Ocupación Principal:		Peón agropecuario (50,0%), Agricultor (29,2%), Personal doméstico (6,3%)
Tipos de Cultivos por Vivienda:		Batata (75,4%), Sandía (73,8%), Zapallo (70,8%), Poroto (55,4%), Melón (52,3%)

Servicios

Local Escolar (Escuela/Colegio):	Sí tiene
Centro o Puesto de Salud:	No tiene
Tipos de Luz en la Vivienda:	Fogón (90,8%), Lampium, vela, candil (7,7%), Luz Eléctrica (1,5%)
Tipos de Agua en la Vivienda:	Pozo con Bomba (96,9%), Tajamar, naciente (3,1%)

Comunidad Ex Cora'i

Localización Geográfica

Departamento:	Presidente Hayes
Distrito:	Villa Hayes
Área:	Rural

Distancias

De la Capital Departamental (Villa Hayes):	338 Kilómetros
De la Cabecera Distrital (Villa Hayes):	338 Kilómetros

Identificación Cultural - Jurídica

Familia Lingüística:	Lengua Maskoy
Etnia:	Angaité (99,8%), Guaraní Occidental (0,2%)
Lengua Hablada:	Guaraní (80,6%), Angaité (19,4%)
Personería Jurídica:	Sí tiene
Situación de la Tierra:	Con tierra propia

Condición Sociodemográfica

	Población según grupos de edad					
	Total	0-4	5-14	15-29	30-64	65 y más
Ambos Sexos	417	82	125	110	95	5
Varones	199	32	64	52	48	3
Mujeres	218	50	61	58	47	2

Total de Viviendas:	67
Tipo de Viviendas Particulares:	Rancho (94,0%), Casa (4,5%), Temporal (1,5%)
Promedio de Habitantes por Vivienda:	6,2
Promedio de Años de Estudio:	1,0
Con Partida de Nacimiento:	54,0%
Con Cédula de Identidad:	39,8%

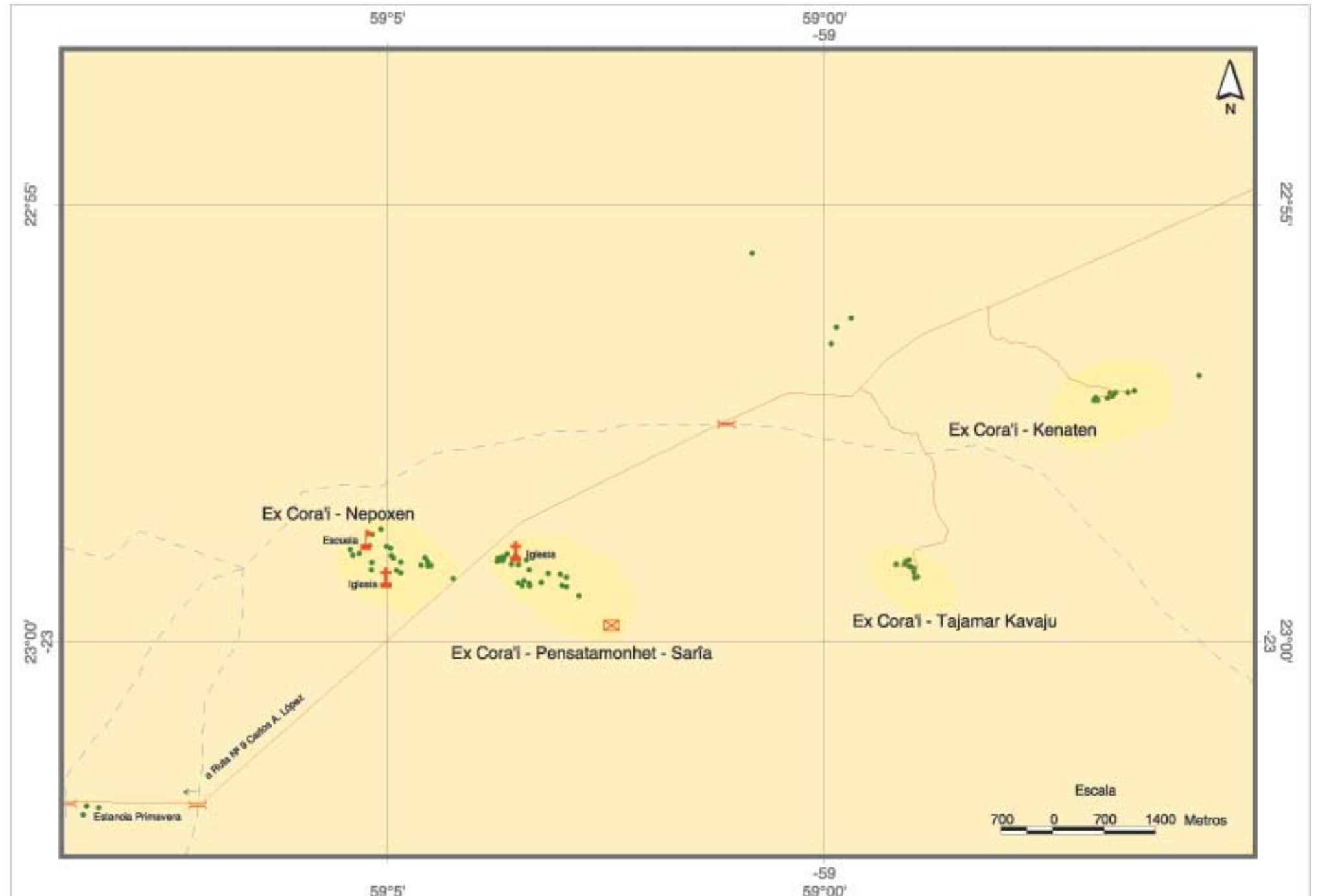
Actividades Económicas

Caza y Pesca:	Sí realiza	Carpincho, Armadillo, Cerdo silvestre, Peces, Cocodrilo, Otros
Recolección:	Sí realiza	Cogollo de palma, Algarrobo, Tuna, Coco, Jata'í, Otros
Artesanía:	Sí realiza	Lana, Algodón, Karaguatá, Hoja de palma, Takuara, Otros
Población Económicamente Activa:	97 personas	
Tasa de Actividad:	38,5%	
Ocupación Principal:		Agricultor (75,3%), Peón agropecuario (20,6%)

Tipos de Cultivos por Vivienda:	Poroto (55,2%), Zapallo (55,2%), Maíz (50,7%), Mandioca (50,7%), Batata (50,7%)
---------------------------------	---

Servicios

Local Escolar (Escuela/Colegio):	Sí tiene
Centro o Puesto de Salud:	No tiene
Tipos de Luz en la Vivienda:	Fogón (62,7%), Lampium, vela, candil (32,8%), Lámpara (Kerosene, gas) (4,5%)
Tipos de Agua en la Vivienda:	Tajamar, naciente (97,0%), Aljibe (3,0%)



Referencias	
	Viviendas
	Escuela
	Iglesia
	Puesto de Salud
	Comercio y Servicio
	Cooperativa
	Cementerio
	Cancha de fútbol
	Antena
	Tanque de Agua
	Portón
	Puente
	Otras Referencias
	Hidrografía
	Vías asfaltadas
	Vías no asfaltadas
	Área aproximada de las Aldeas

Comunidad Ex Cora'i - Kenaten

Localización Geográfica

Departamento:	Presidente Hayes
Distrito:	Villa Hayes
Área:	Rural

Distancias

De la Capital Departamental (Villa Hayes):	351 Kilómetros
De la Cabecera Distrital (Villa Hayes):	351 Kilómetros

Identificación Cultural - Jurídica

Familia Lingüística:	Lengua Maskoy
Etnia:	Angaité (100,0%)
Lengua Hablada:	Guaraní (100,0%)

Condición Sociodemográfica

Población según grupos de edad

	Total	0-4	5-14	15-29	30-64	65 y más
Ambos Sexos	29	5	8	8	8	0
Varones	15	2	4	5	4	0
Mujeres	14	3	4	3	4	0

Total de Viviendas:	4
Tipo de Viviendas Particulares:	Rancho (100,0%)
Promedio de Habitantes por Vivienda:	7,3
Promedio de Años de Estudio:	0,0
Con Partida de Nacimiento:	20,7%
Con Cédula de Identidad:	20,7%

Actividades Económicas

Caza y Pesca:	Sí realiza	Armadillo, Cerdo silvestre, Aves silvestres, Venado, Coatí
Recolección:	Sí realiza	Cogollo de palma, Algarrobo, Miel silvestre
Artesanía:	Sí realiza	Karaguatá, Hoja de palma, Totora
Población Económicamente Activa:	4 personas	
Tasa de Actividad:	22,2%	
Ocupación Principal:		Peón agropecuario (75,0%), Agricultor (25,0%)
Tipos de Cultivos por Vivienda:		Maíz (25,0%), Mandioca (25,0%), Poroto (25,0%), Batata (25,0%), Zapallo (25,0%)

Servicios

Local Escolar (Escuela/Colegio):	Sí tiene
Centro o Puesto de Salud:	No tiene
Tipos de Luz en la Vivienda:	Fogón (75,0%), Lámpara (Kerosene, gas) (25,0%)
Tipos de Agua en la Vivienda:	Tajamar naciente (100,0%)

Comunidad Ex Cora'i - Aldea Nepoxen

Localización Geográfica

Departamento:	Presidente Hayes
Distrito:	Villa Hayes
Área:	Rural

Distancias

De la Capital Departamental (Villa Hayes):	338 Kilómetros
De la Cabecera Distrital (Villa Hayes):	338 Kilómetros

Identificación Cultural - Jurídica

Familia Lingüística:	Lengua Maskoy
Etnia:	Angaité (99,5%), Guaraní Occidental (0,5%)
Lengua Hablada:	Guaraní (96,8%), Angaité (3,2%)

Condición Sociodemográfica

Población según grupos de edad

	Total	0-4	5-14	15-29	30-64	65 y más
Ambos Sexos	205	42	62	53	45	3
Varones	104	19	36	25	22	2
Mujeres	101	23	26	28	23	1

Total de Viviendas:	31
Tipo de Viviendas Particulares:	Rancho (93,5%), Casa (3,2%), Temporal (3,2%)
Promedio de Habitantes por Vivienda:	6,6
Promedio de Años de Estudio:	1,2
Con Partida de Nacimiento:	49,3%
Con Cédula de Identidad:	40,5%

Actividades Económicas

Caza y Pesca:	Sí realiza	Carpincho, Armadillo, Cerdo silvestre, Peces, Cocodrilo, Otros
Recolección:	Sí realiza	Cogollo de palma, Algarrobo, Tuna, Coco Jata'i, Otros
Artesanía:	Sí realiza	Lana, Algodón, Karaguatá, Hoja de palma, Takuara, Otros
Población Económicamente Activa:	48 personas	
Tasa de Actividad:	39,0%	
Ocupación Principal:		Agricultor (72,9%), Peón agropecuario (22,9%)
Tipos de Cultivos por Vivienda:		Maíz (41,9%), Poroto (38,7%), Zapallo (38,7%), Mandioca (35,5%), Batata (35,5%)

Servicios

Local Escolar (Escuela/Colegio):	Sí tiene
Centro o Puesto de Salud:	No tiene
Tipos de Luz en la Vivienda:	Fogón (77,4%), Lampium, vela, candil (22,6%)
Tipos de Agua en la Vivienda:	Tajamar, naciente (93,5%), Aljibe (6,5%)

Comunidad Ex Cora'i - Aldea Pensatamonhet - Saría

Localización Geográfica

Departamento:	Presidente Hayes
Distrito:	Villa Hayes
Área:	Rural

Distancias

De la Capital Departamental (Villa Hayes):	340 Kilómetros
De la Cabecera Distrital (Villa Hayes):	340 Kilómetros

Identificación Cultural - Jurídica

Familia Lingüística:	Lengua Maskoy
Etnia:	Angaité (100,0%)
Lengua Hablada:	Guaraní (59,3%), Angaité (40,7%)

Condición Sociodemográfica

Población según grupos de edad

	Total	0-4	5-14	15-29	30-64	65 y más
Ambos Sexos	153	27	48	41	35	2
Varones	67	7	22	19	18	1
Mujeres	86	20	26	22	17	1

Total de Viviendas:	27
Tipo de Viviendas Particulares:	Rancho (100,0%)
Promedio de Habitantes por Vivienda:	5,7
Promedio de Años de Estudio:	1,1
Con Partida de Nacimiento:	69,3%
Con Cédula de Identidad:	42,5%

Actividades Económicas

Caza y Pesca:	Sí realiza	Carpincho, Armadillo, Cerdo silvestre, Peces, Cocodrilo, Otros
Recolección:	Sí realiza	Cogollo de palma, Algarrobo, Miel silvestre
Artesanía:	Sí realiza	Lana, Karaguatá, Hoja de palma, Pluma, Totora
Población Económicamente Activa:	43 personas	
Tasa de Actividad:	45,3%	
Ocupación Principal:		Agricultor (81,4%), Peón agropecuario (14,0%)
Tipos de Cultivos en la Vivienda:		Poroto (81,5%), Zapallo (81,5%), Batata (77,8%), Mandioca (74,1%), Sandía (74,1%)

Servicios

Local Escolar (Escuela/Colegio):	Sí tiene
Centro o Puesto de Salud:	No tiene
Tipos de Luz en la Vivienda:	Fogón (51,9%), Lampium, vela, candil (44,4%), Lámpara (Kerosene, gas) (3,7%)
Tipos de Agua en la Vivienda:	Tajamar, naciente (100,0%)

Comunidad Ex Cora'i - Tajamar Kavaju

Localización Geográfica

Departamento:	Presidente Hayes
Distrito:	Villa Hayes
Área:	Rural

Distancias

De la Capital Departamental (Villa Hayes):	334 Kilómetros
De la Cabecera Distrital (Villa Hayes):	334 Kilómetros

Identificación Cultural - Jurídica

Familia Lingüística:	Lengua Maskoy
Etnia:	Angaité (100,0%)
Lengua Hablada:	Guaraní (80,0%), Angaité (20,0%)

Condición Sociodemográfica

Población según grupos de edad						
	Total	0-4	5-14	15-29	30-64	65 y más
Ambos Sexos	30	8	7	8	7	0
Varones	13	4	2	3	4	0
Mujeres	17	4	5	5	3	0

Total de Viviendas:	5
Tipo de Viviendas Particulares:	Rancho (60,0%), Casa (40,0%)
Promedio de Habitantes por Vivienda:	6,0
Promedio de Años de Estudio:	0,0
Con Partida de Nacimiento:	40,0%
Con Cédula de Identidad:	40,0%

Actividades Económicas

Caza y Pesca:	Sí realiza	Carpincho, Armadillo, Cerdo silvestre, Peces, Cocodrilo, Otros
Recolección:	Sí realiza	Cogollo de palma, Algarrobo, Tuna, Jata'í, Miel silvestre, Otros
Artesanía:	No realiza	-
Población Económicamente Activa:	2 personas	
Tasa de Actividad:	12,5%	
Ocupación Principal:	Agricultor (100,0%)	
Tipos de Cultivos en la Vivienda:	Maíz (40,0%), Mandioca (40,0%), Poroto (40,0%), Zapallo (40,0%), Sandía (40,0%)	

Servicios

Local Escolar (Escuela/Colegio):	No tiene
Centro o Puesto de Salud:	No tiene
Tipos de Luz en la Vivienda:	Lampium, vela, candil (60,0%), Lámpara (Kerosene, gas) (20,0%), Fogón (20,0%)
Tipos de Agua en la Vivienda:	Tajamar, naciente (100,0%)

Comunidad San Martín

Localización Geográfica

Departamento:	Boquerón
Distrito:	Mcal. Jose F. Estigarribia
Área:	Rural

Distancias

De la Capital Departamental (Filadelfia):	60 Kilómetros
De la Cabecera Distrital (Mcal. José F. Estigarribia):	85 Kilómetros

Identificación Cultural - Jurídica

Familia Lingüística:	Lengua Maskoy
Etnia:	Angaité (80,6%), Guaraní Occidental (18,3%) Ybytosó (1,1%)
Lengua Hablada:	Guaraní (100,0%)
Personería Jurídica:	No tiene
Situación de la Tierra:	Sin tierra propia (en trámite)

Condición Sociodemográfica

Población según grupos de edad						
	Total	0-4	5-14	15-29	30-64	65 y más
Ambos Sexos	93	16	25	23	28	1
Varones	43	8	12	9	13	1
Mujeres	50	8	13	14	15	0

Total de Viviendas:	15
Tipo de Viviendas Particulares:	Casa (93,3%), Rancho (6,7%)
Promedio de Habitantes por Vivienda:	6,6
Promedio de Años de Estudio:	2,2
Con Partida de Nacimiento:	74,2%
Con Cédula de Identidad:	54,8%

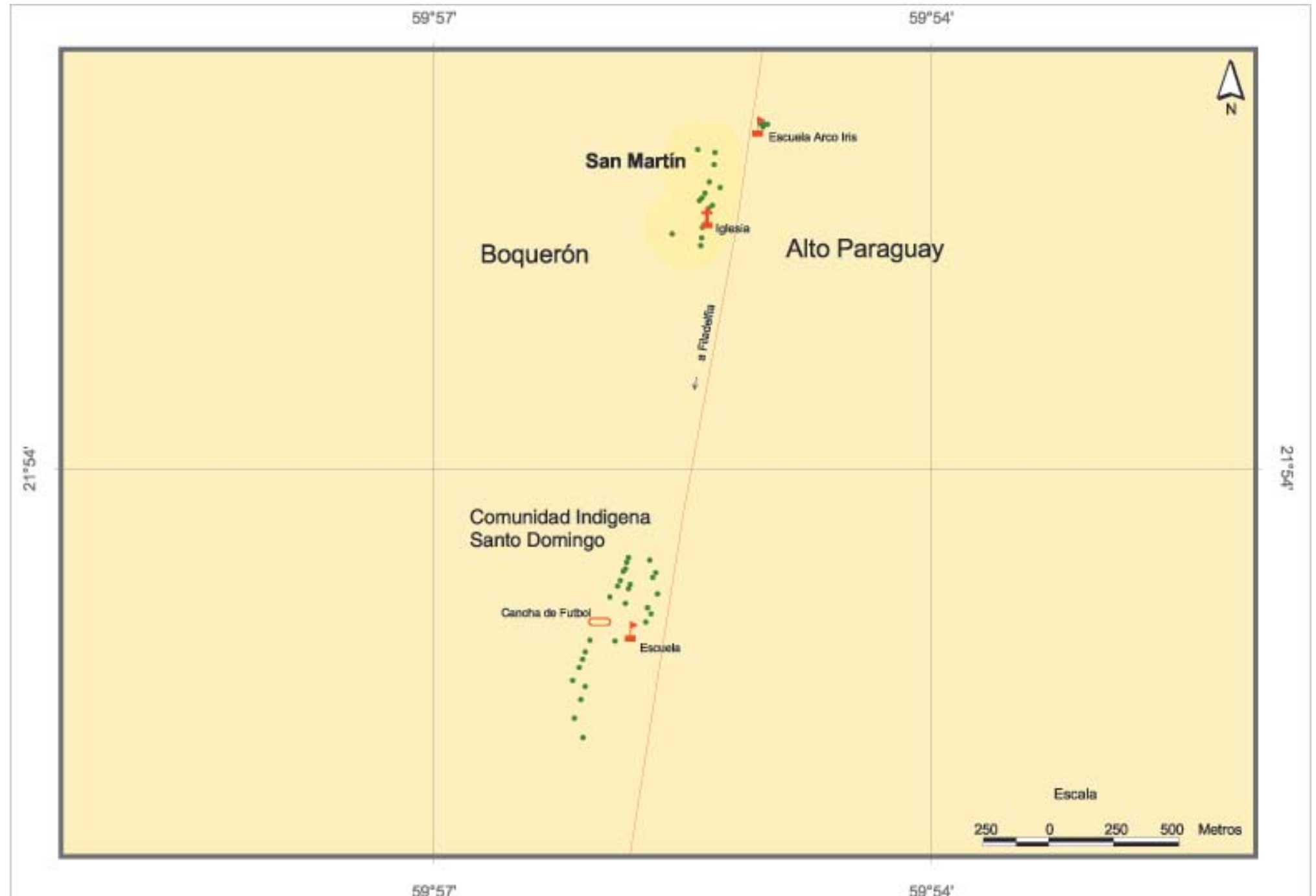
Actividades Económicas

Caza y Pesca:	No realiza	-
Recolección:	Sí realiza	Cogollo de palma, Algarrobo, Tuna, Miel silvestre
Artesanía:	No realiza	-
Población Económicamente Activa:	9 personas	
Tasa de Actividad:	15,0%	
Ocupación Principal:	Peón agropecuario (66,7%), Albañil (33,3%)	

Tipos de Cultivos por Vivienda:	Batata (60,0%), Zapallo (53,3%), Poroto (46,7%), Sandía (46,7%), Melón (46,7%)
---------------------------------	--

Servicios

Local Escolar (Escuela/Colegio):	No tiene
Centro o Puesto de Salud:	No tiene
Tipos de Luz en la Vivienda:	Lampium, vela, candil (71,4%), Lámpara (kerosene, gas) (14,3%) Fogón (14,3%)
Tipos de Agua en la Vivienda:	Pozo con Bomba (100,0%)



Referencias

	Viviendas		Tanque de Agua
	Escuela		Puerto
	Iglesia		Otras Referencias
	Puesto de Salud		Hidrografía
	Comercio y Servicio		Vías asfaltadas
	Cooperativa		Vías no asfaltadas
	Cementerio		Cancha de fútbol
	Cancha de fútbol		Área aproximada de la Comunidad
	Antena		

Comunidad Santo Domingo

Localización Geográfica

Departamento:	Boquerón
Distrito:	Mcal. Jose F. Estigarribia
Área:	Rural

Distancias

De la Capital Departamental (Filadelfia):	57 Kilómetros
De la Cabecera Distrital (Mcal. Jose F. Estigarribia):	83 Kilómetros

Identificación Cultural - Jurídica

Familia Lingüística:	Lengua Maskoy
Etnia:	Angaité (93,3%), Enxet Sur (5,5%), Sanapaná (0,6%), Enlhet Norte (0,6%)
Lengua Hablada:	Guaraní (96,0%), Enlhet Norte (4,0%)
Personería Jurídica:	Sí tiene
Situación de la Tierra:	Con tierra propia

Condición Sociodemográfica

Población según grupos de edad						
	Total	0-4	5-14	15-29	30-64	65 y más
Ambos Sexos	163	30	36	48	46	3
Varones	80	11	21	22	25	1
Mujeres	83	19	15	26	21	2

Total de Viviendas:	27
Tipo de Viviendas Particulares:	Casa (63,0%), Rancho (29,6%), Galpón (7,4%)
Promedio de Habitantes por Vivienda:	6,5
Promedio de Años de Estudio:	1,9
Con Partida de Nacimiento:	77,9%
Con Cédula de Identidad:	59,5%

Actividades Económicas

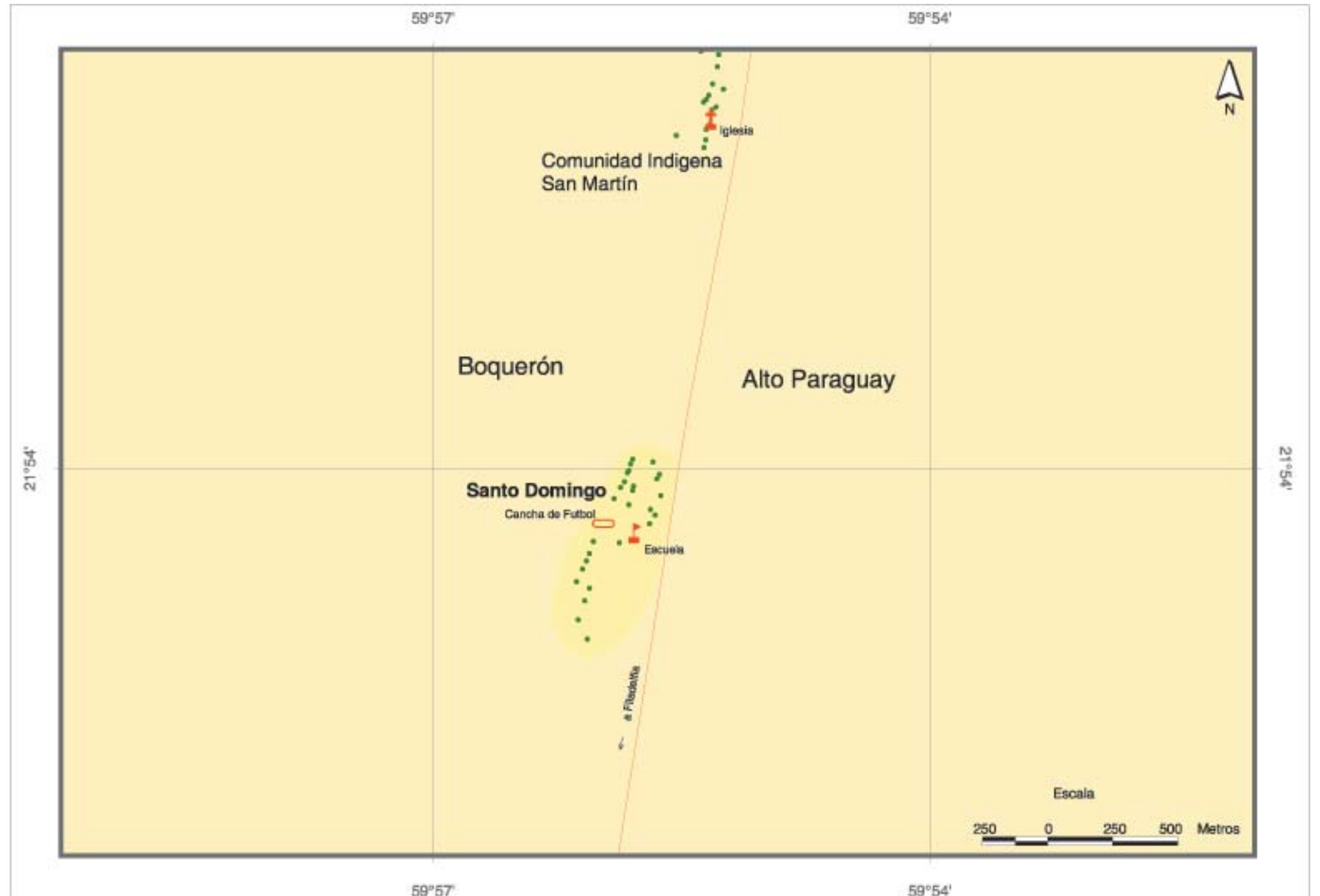
Caza y Pesca:	Sí realiza	Cerdo silvestre, Venado, Avestruz, Tapir
Recolección:	Sí realiza	Cogollo de palma, Algarrobo, Tuna, Miel silvestre
Artesanía:	Sí realiza	Lana, Karaguatá, Hoja de palma, Pluma

Población Económicamente Activa:	38 personas
Tasa de Actividad:	34,2%
Ocupación Principal:	Peón agropecuario (39,5%), Trabajador forestal (31,6%), Agricultor (18,4%), Albañil (2,6%)

Tipos de Cultivos por Vivienda:	Poroto (74,1%), Batata (74,1%), Zapallo (74,1%), Maíz (70,4%), Sandía (70,4%)
---------------------------------	---

Servicios

Local Escolar (Escuela/Colegio):	Sí tiene
Centro o Puesto de Salud:	No tiene
Tipos de Luz en la Vivienda:	Fogón (84,0%), Lampium, vela, candil (8,0%), Lámpara (kerosene, gas) (8,0%)
Tipos de Agua en la Vivienda:	Pozo con Bomba (92,0%), Tajamar, nacimiento (8,0%)



Referencias	
	Viviendas
	Escuela
	Iglesia
	Puesto de Salud
	Comercio y Servicio
	Cooperativa
	Cementerio
	Cancha de fútbol
	Antena
	Tanque de Agua
	Portón
	Puente
	Otras Referencias
	Hidrografía
	Vías asfaltadas
	Vías no asfaltadas
	Área aproximada de la Comunidad

Comunidad Machete Vaina

Localización Geográfica

Departamento:	Alto Paraguay
Distrito:	La Victoria
Área:	Rural

Distancias

De la Capital Departamental (Fuerte Olimpo):	258 Kilómetros
De la Cabecera Distrital (La Victoria):	24 Kilómetros

Identificación Cultural - Jurídica

Familia Lingüística:	Lengua Maskoy
Etnia:	Angaité (52,6%), Guaná (21,5%), Toba Maskoy (11,9%), Toba (8,9%) Sanapaná (5,2%)
Lengua Hablada:	Guaraní (83,3%), Guaná (13,3%), Toba (3,3%)
Personería Jurídica:	Sí tiene
Situación de la Tierra:	Con tierra propia

Condición Sociodemográfica

	Población según grupos de edad					
	Total	0-4	5-14	15-29	30-64	65 y más
Ambos Sexos	135	21	33	24	54	3
Varones	68	14	14	13	25	2
Mujeres	67	7	19	11	29	1

Total de Viviendas:	30
Tipo de Viviendas Particulares:	Casa (80,0%), Rancho (20,0%)
Promedio de Habitantes por Vivienda:	4,5
Promedio de Años de Estudio:	2,0
Con Partida de Nacimiento:	90,4%
Con Cédula de Identidad:	50,4%

Actividades Económicas

Caza y Pesca:	Sí realiza	Carpincho, Armadillo, Cerdo silvestre, Peces, Cocodrilo, Otros
Recolección:	Sí realiza	Cogollo de palma, Coco, Miel silvestre, Guavirá
Artesanía:	No realiza	-
Población Económicamente Activa:	63 personas	
Tasa de Actividad:	66,3%	
Ocupación Principal:		Agricultor (62,9%), Trabajador forestal (11,3%), Changador (6,5%), Vendedor ambulante (3,2%), Peón agropecuario (1,6%)
Tipos de Cultivos por Vivienda:		Batata (86,7%), Zapallo (73,3%), Mandioca (70,0%), Sandía (63,3%), Poroto (53,3%)

Servicios

Local Escolar (Escuela/Colegio):	Sí tiene
Centro o Puesto de Salud:	Sí tiene
Tipos de Luz en la Vivienda:	Lampium, vela, candil (86,7%), Fogón (10,0%), Lámpara (Kerosene, gas) (3,3%)
Tipos de Agua en la Vivienda:	Tajamar, naciente (100,0%)

