

## Comunidad Ita Paso

### Localización Geográfica

Departamento:	Itapúa
Distrito:	Encarnación
Área:	Rural

### Distancias

De la Capital Departamental (Encarnación):	9 Kilómetros
De la Cabecera Distrital ( Encarnación):	9 Kilómetros

### Identificación Cultural - Jurídica

Familia Lingüística:	Mataco Mataguayo
Etnia:	Maká (100,0%)
Lengua Hablada:	Maká (100,0%)
Personería Jurídica:	No tiene
Situación de la Tierra:	Sin tierra propia (en trámite)

### Condición Sociodemográfica

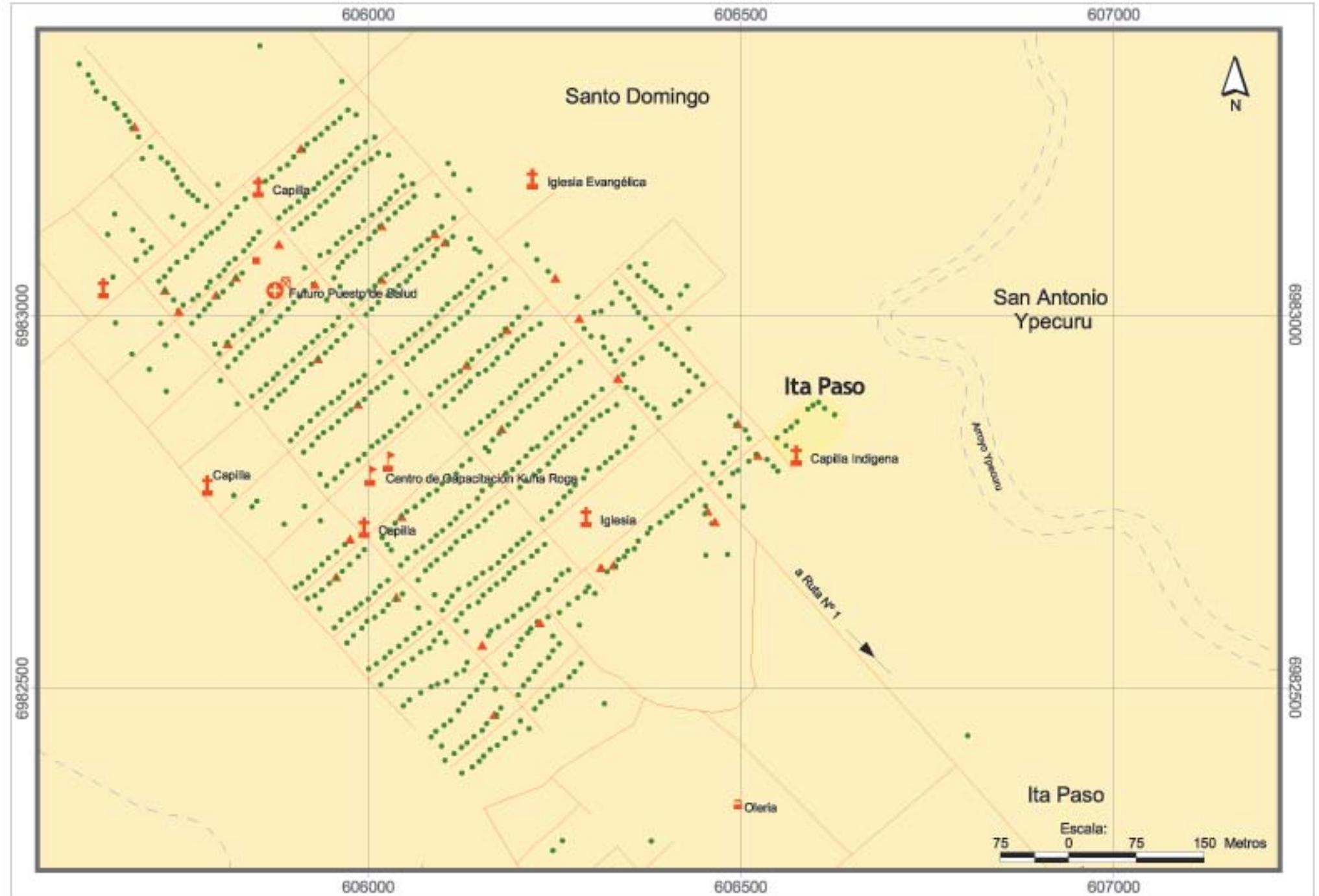
	Población según grupos de edad					
	Total	0-4	5-14	15-29	30-64	65 y más
Ambos Sexos	47	9	15	14	9	0
Varones	20	4	6	4	6	0
Mujeres	27	5	9	10	3	0
Total de Viviendas:	10					
Tipos de Viviendas Particulares:	Casa (100,0%)					
Promedio de Habitantes por Vivienda:	6,7					
Promedio de Años de Estudio:	2,7					
Con Partida de Nacimiento:	63,8%					
Con Cédula de Identidad:	63,8%					

### Actividades Económicas

Caza y Pesca:	Sí realiza	Carpincho, Armadillo, Cerdo silvestre, Peces, Cocodrilo, Otros
Recolección:	Sí realiza	Coco, Miel silvestre, Otros
Artesanía:	Sí realiza	Karaguatá, Pluma, Madera, Otros
Población Económicamente Activa:	25 personas	
Tasa de Actividad:	86,2%	
Ocupación Principal:	Artesano de los tejidos, cuero y otros (100,0%)	
Tipos de Cultivos por Vivienda:	Hortalizas (20,0%)	

### Servicios

Local Escolar (Escuela/Colegio):	No tiene
Centro o Puesto de Salud:	No tiene
Tipo de Luz en la Vivienda:	Luz Eléctrica (100,0%)
Tipo de Agua en la Vivienda:	CORPOSANA/SENASA (100,0%)



### Referencias

	Viviendas		Tanque de Agua
	Escuela		Portón
	Iglesia		Puente
	Puesto de Salud		Otras Referencias
	Comercio y Servicio		Hidrografía
	Cooperativa		Vías asfaltadas
	Cementerio		Vías no asfaltadas
	Cancha de fútbol		Área aproximada de la Comunidad
	Antena		

## Comunidad Maká (Corumba Kue)

### Localización Geográfica

Departamento:	Central
Distrito:	Mariano R. Alonso
Área:	Urbana

### Distancias

De la Capital Departamental (Areguá):	24,5 Kilómetros
De la Cabecera Distrital (Mariano R. Alonso):	(*) 0 Kilómetro

### Identificación Cultural - Jurídica

Familia Lingüística:	Mataco Mataguayo
Etnia:	Maká (94,6%), Nivaclé (4,5%), Enlhet Norte (0,4%), Enxet Sur (0,2%), Toba-Qom (0,2%)
Lengua Hablada:	Maká (96,4%), Nivaclé (2,9%), Guaraní (0,7%)
Personería Jurídica:	Sí tiene
Situación de la Tierra:	Con tierra propia

### Condición Sociodemográfica

	Población según grupos de edad					
	Total	0-4	5-14	15-29	30-64	65 y más
Ambos Sexos	941	159	262	266	222	32
Varones	479	94	139	128	107	11
Mujeres	462	65	123	138	115	21

Total de Viviendas:	145
Tipos de Viviendas Particulares:	Casa (93,1%), Rancho (4,8%), Temporal (1,4%), Otro (0,7%)
Promedio de Habitantes por Vivienda:	6,7
Promedio de Años de Estudio:	3,0
Con Partida de Nacimiento:	75,1%
Con Cédula de Identidad:	73,2%

### Actividades Económicas

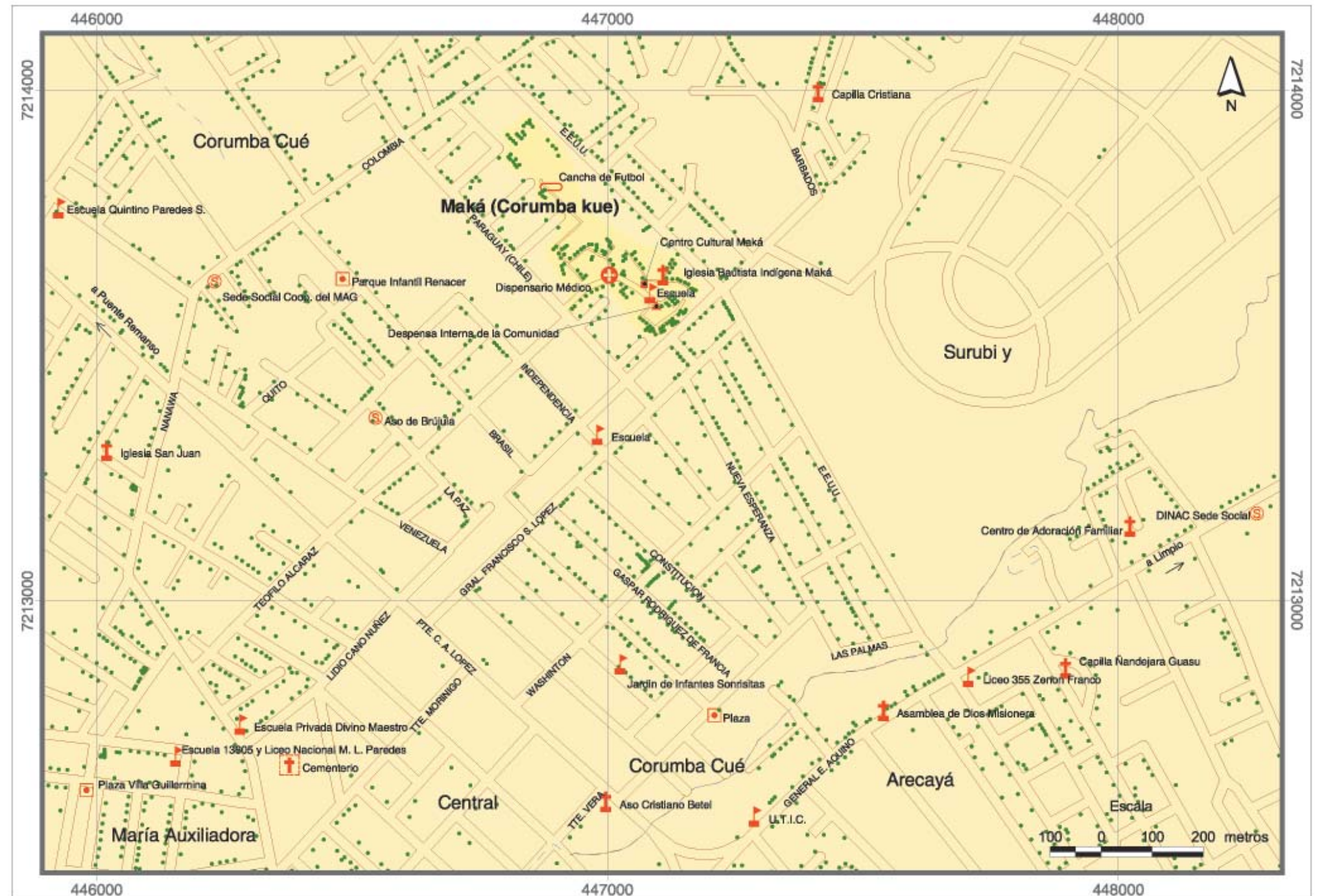
Caza y Pesca:	Sí realiza	Carpincho, Cerdo silvestre, Peces, Aves silvestres, Venado, Otros
Recolección:	Sí realiza	Cogollo de palma, Algarrobo, Tuna, Miel silvestre, Ky'yi
Artesanía:	Sí realiza	Lana, Algodón, Karaguatá, Tacuara, Pluma, Otros

Población Económicamente Activa:	514 personas
Tasa de Actividad:	79,6%

Ocupación Principal:	Artesano de los tejidos, cuero y otros (77,2%), Artesano de la madera (13,9%), Alfarero (4,3%), Peón agropecuario (0,8%), Changador (0,8%)
Tipos de Cultivos por Vivienda:	Mandioca (0,7%), Batata (0,7%), Zapallo (0,7%)

### Servicios

Local Escolar (Escuela/ Colegio):	Sí tiene
Centro o Puesto de Salud:	Sí tiene
Tipo de Luz en la Vivienda:	Luz Eléctrica (95,7%), Lampium, vela, candil (4,3%)
Tipo de Agua en la Vivienda:	CORPOSANA/SENASA (100,0%)



Referencias	
	Viviendas
	Escuela
	Iglesia
	Puesto de Salud
	Comercio y Servicio
	Cooperativa
	Cementerio
	Cancha de fútbol
	Antena
	Tanque de Agua
	Portón
	Puente
	Otras Referencias
	Hidrografía
	Vías asfaltadas
	Vías no asfaltadas
	Área aproximada de la Comunidad

(\*) Observación: Ubicado en la Cabecera Distrital

## Comunidad Kenkukek

### Localización Geográfica

Departamento:	Presidente Hayes
Distrito:	Villa Hayes
Área:	Rural

### Distancias

De De la Capital Departamental (Villa Hayes):	19 Kilómetros
De la Cabecera Distrital (Villa Hayes):	19 Kilómetros

### Identificación Cultural - Jurídica

Familia Lingüística:	Mataco Mataguayo
Etnia:	Maká (90,4%), Nivaclé (8,7%), Enxet Sur (0,9%)
Lengua Hablada:	Maká (91,4%), Nivaclé (5,7%), Enlhet Norte (2,9%)
Personería Jurídica:	NR
Situación de la Tierra:	NR

### Condición Sociodemográfica

	Población según grupos de edad					
	Total	0-4	5-14	15-29	30-64	65 y más
Ambos Sexos	230	47	59	63	54	7
Varones	109	23	33	28	23	2
Mujeres	121	24	26	35	31	5

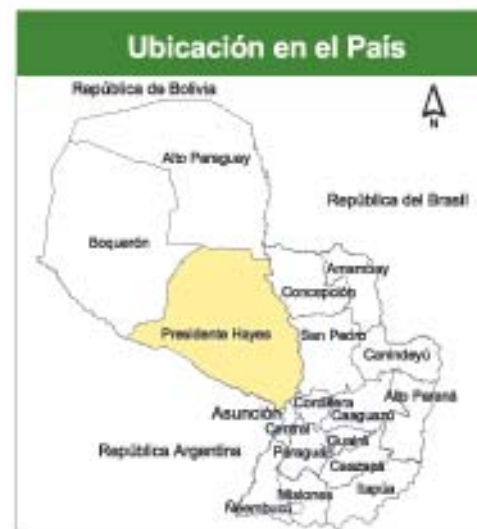
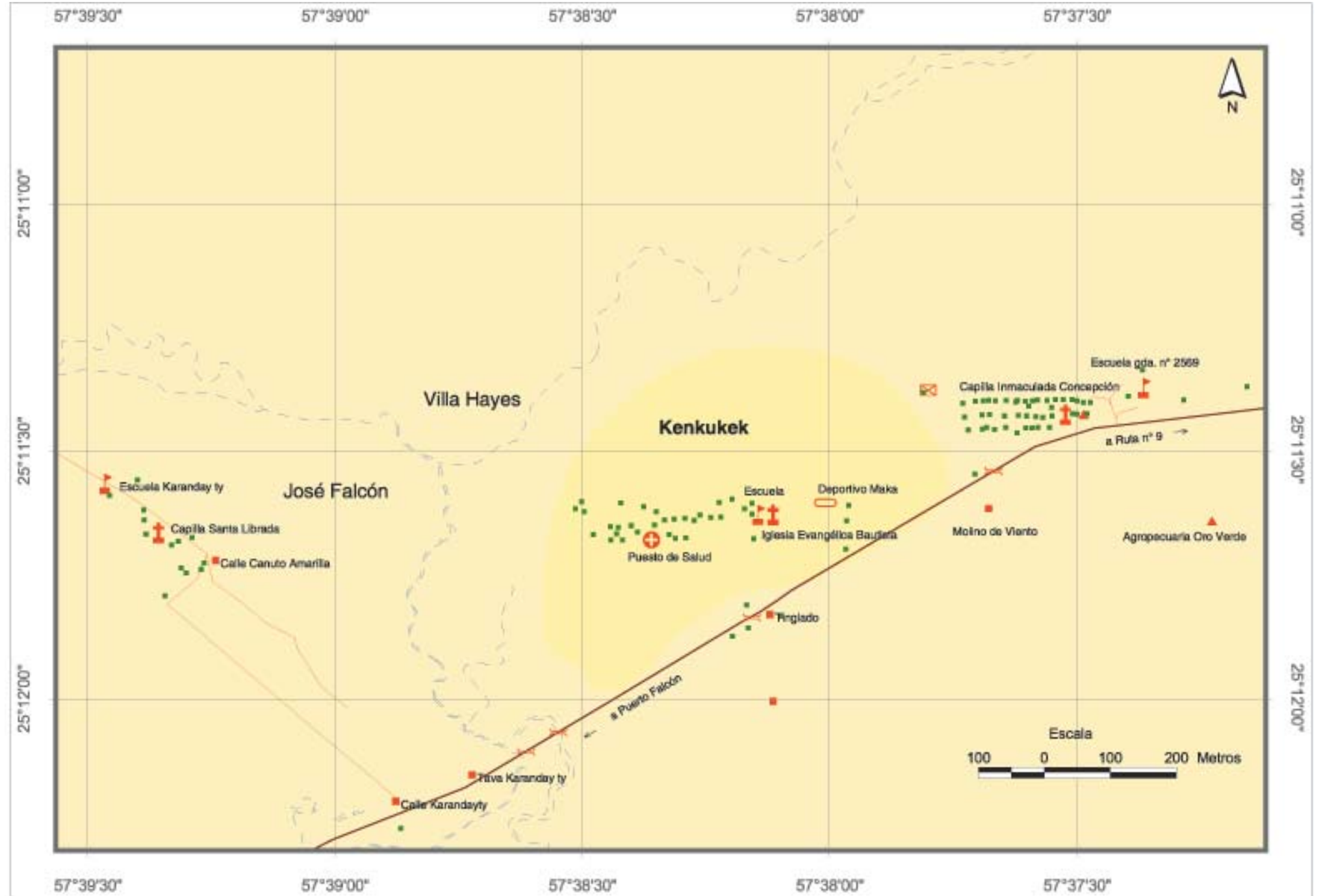
Total de Viviendas:	40
Tipo de Viviendas Particulares:	Casa (50,0%), Rancho (47,5%), Temporal (2,5%)
Promedio de Habitantes por Vivienda:	6,6
Promedio de Años de Estudio:	2,0
Con Partida de Nacimiento:	53,0%
Con Cédula de Identidad:	52,6%

### Actividades Económicas

Caza y Pesca:	NR	-
Recolección:	NR	-
Artesanía:	NR	-
Población Económicamente Activa:	146 personas	
Tasa de Actividad:	95,4%	
Ocupación Principal:	Artesano (98,6%)	
Tipos de Cultivos por Vivienda:	Batata (7,5%), Zapallo (5,0%), Soja (2,5%)	

### Servicios

Local Escolar (Escuela/Colegio):	NR
Centro o Puesto de Salud:	NR
Tipos de Luz en la Vivienda:	Luz Eléctrica (91,4%), Lampium, vela, candil (8,6%)
Tipos de Agua en la Vivienda:	Aljibe (91,4%) Tajamar, naciente (8,6%)



### Referencias

● Viviendas	⊠ Tanque de Agua
🏫 Escuela	⊠ Portón
⛪ Iglesia	⊠ Puente
🏠 Puesto de Salud	■ Otras Referencias
🏪 Comercio y Servicio	⚡ Hidrografía
🏠 Cooperativa	⚡ Vías asfaltadas
⚰ Cementerio	⚡ Vías no asfaltadas
⚽ Cancha de fútbol	🟡 Área aproximada de la Comunidad
📡 Antena	