

# Familia Lingüística Zamuco

Ayoreo

Chamacoco Ybytoso

Chamacoco Tomárâho



## Comunidad Campo Loro

### Localización Geográfica

Departamento:	Boquerón
Distrito:	Mcal. José F. Estigarribia
Área:	Rural

### Distancias

De la Capital Departamental (Filadelfia):	56 Kilómetros
De la Cabecera Distrital (Mcal. José F. Estigarribia):	145 Kilómetros

### Identificación Cultural - Jurídica

Familia Lingüística:	Zamuco
Etnia:	Ayoreo (97,4%), Yvytoso (1,0%), No Indígena (1,6%)
Lengua Hablada:	Ayoreo (98,3%), Inglés (1,7%)
Personería Jurídica:	Sí tiene
Situación de la Tierra:	Con tierra propia

### Condición Sociodemográfica

	Población según grupos de edad					
	Total	0-4	5-14	15-29	30-64	65 y más
Ambos Sexos	502	52	134	158	146	12
Varones	259	25	67	83	76	8
Mujeres	243	27	67	75	70	4

Total de Viviendas:	155
Tipo de Viviendas Particulares:	Casa (83,2%), Rancho (9,7%), Galpón (5,8%), Otro (1,3%)
Promedio de Habitantes por Vivienda:	4,2
Promedio de Años de Estudio:	1,8
Con Partida de Nacimiento:	82,1%
Con Cédula de Identidad:	51,2%

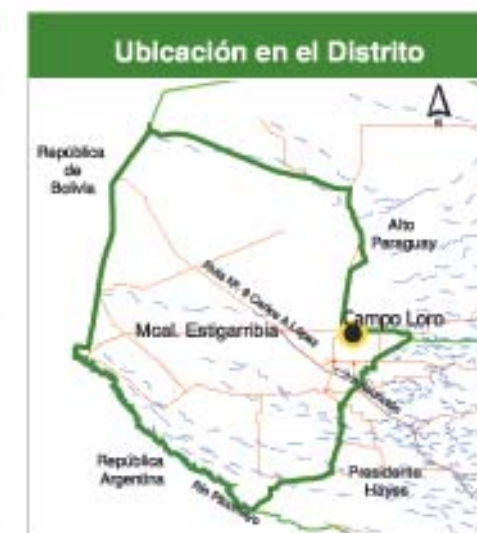
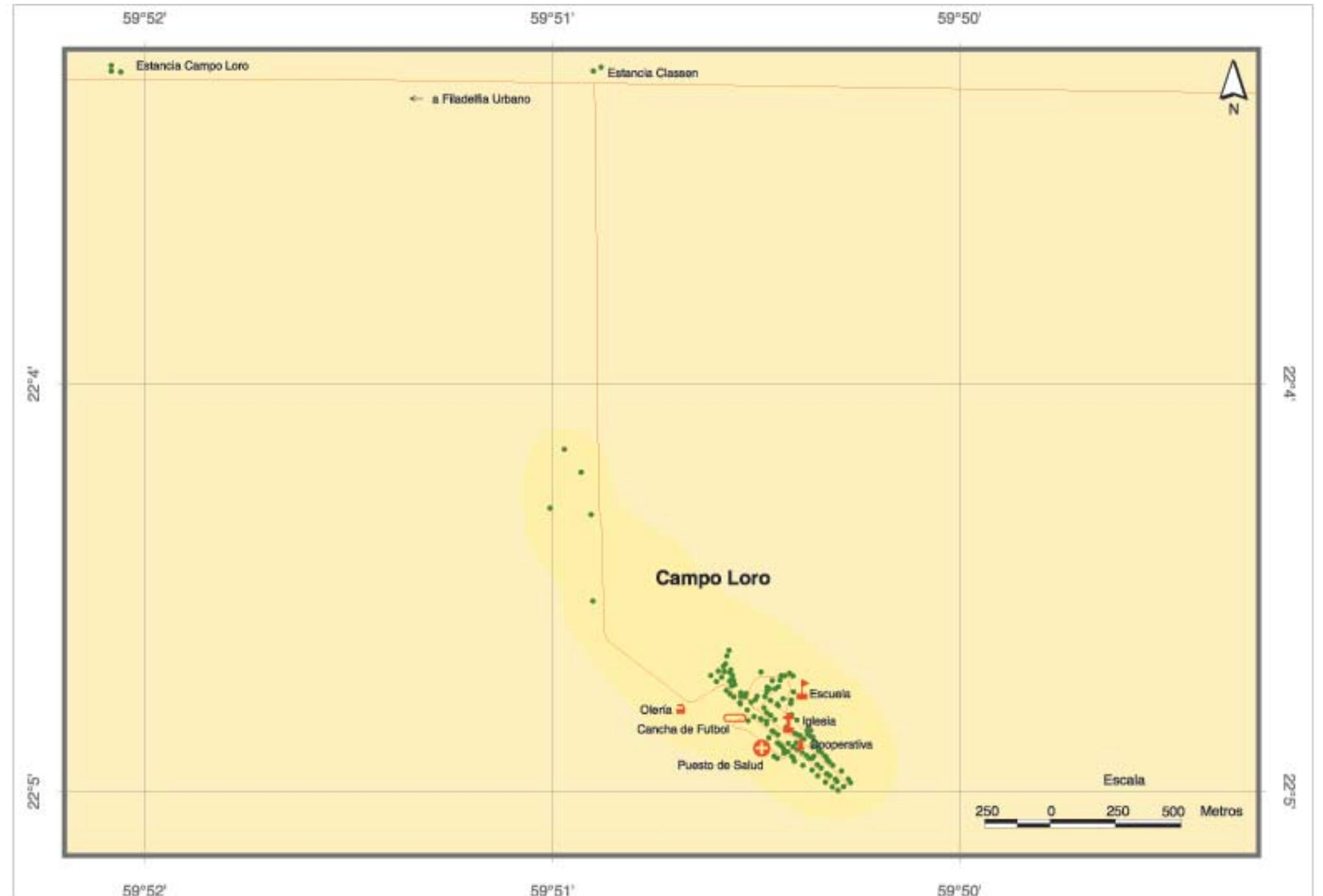
### Actividades Económicas

Caza y Pesca:	Sí realiza	Armadillo, Cerdo silvestre, Lagarto, Aves silvestres, Venado, Otros
Recolección:	Sí realiza	Algarrobo, Tuna, Jata'í, Miel silvestre, Ky'yi, Otros
Artesanía:	Sí realiza	Lana, Karagatá, Pluma, Madera, Otros
Población Económicamente Activa:	280 personas	
Tasa de Actividad:	75,7%	
Ocupación Principal:		Artesano (45,2%), Peón agropecuario (27,0%), Agricultor (13,5%), Trabajador forestal (4,0%)

Tipos de Cultivos por Vivienda:	Sandía (42,6%), Zapallo (41,9%), Poroto (38,1%), Maíz (32,3%), Melón (32,3%)
---------------------------------	--

### Servicios

Local Escolar (Escuela/Colegio):	Sí tiene
Centro o Puesto de Salud:	Sí tiene
Tipos de Luz en la Vivienda:	Lampium, vela, candil (80,0%), Fogón (15,0%), Luz Eléctrica (2,5%), Lámpara (kerosene, gas) (2,5%)
Tipos de Agua en la Vivienda:	Pozo con Bomba (86,7%), Pozo sin Bomba (7,5%), Aljibe (4,2%), Tajamar, naciente, (1,7%)



Referencias	
	Viviendas
	Escuela
	Iglesia
	Puesto de Salud
	Comercio y Servicio
	Cooperativa
	Cementerio
	Cancha de fútbol
	Antena
	Tanque de Agua
	Portón
	Puente
	Otras Referencias
	Hidrografía
	Vías asfaltadas
	Vías no asfaltadas
	Áreas aproximadas de la Comunidad

## Comunidad Ebetogue

### Localización Geográfica

Departamento:	Boquerón
Distrito:	Mcal. José F. Estigarribia
Área:	Rural

### Distancias

De la Capital Departamental (Filadelfia):	42 Kilómetros
De la Cabecera Distrital (Mcal. José F. Estigarribia):	90 Kilómetros

### Identificación Cultural - Jurídica

Familia Lingüística:	Zamuco
Etnia:	Ayoreo (99,8%), Manjui (0,2%)
Lengua Hablada:	Ayoreo (100,0%)
Personería Jurídica:	Sí tiene
Situación de la Tierra:	Con tierra propia

### Condición Sociodemográfica

	Población según grupos de edad					
	Total	0-4	5-14	15-29	30-64	65 y más
Ambos Sexos	519	49	134	175	153	8
Varones	277	28	66	99	79	5
Mujeres	242	21	68	76	74	3

Total de Viviendas:	86
Tipo de Viviendas Particulares:	Casa (77,9%), Galpón (11,6%), Rancho (9,3%), Temporal (1,2%)
Promedio de Habitantes por Vivienda:	6,0
Promedio de Años de Estudio:	1,0
Con Partida de Nacimiento:	54,3%
Con Cédula de Identidad:	45,9%

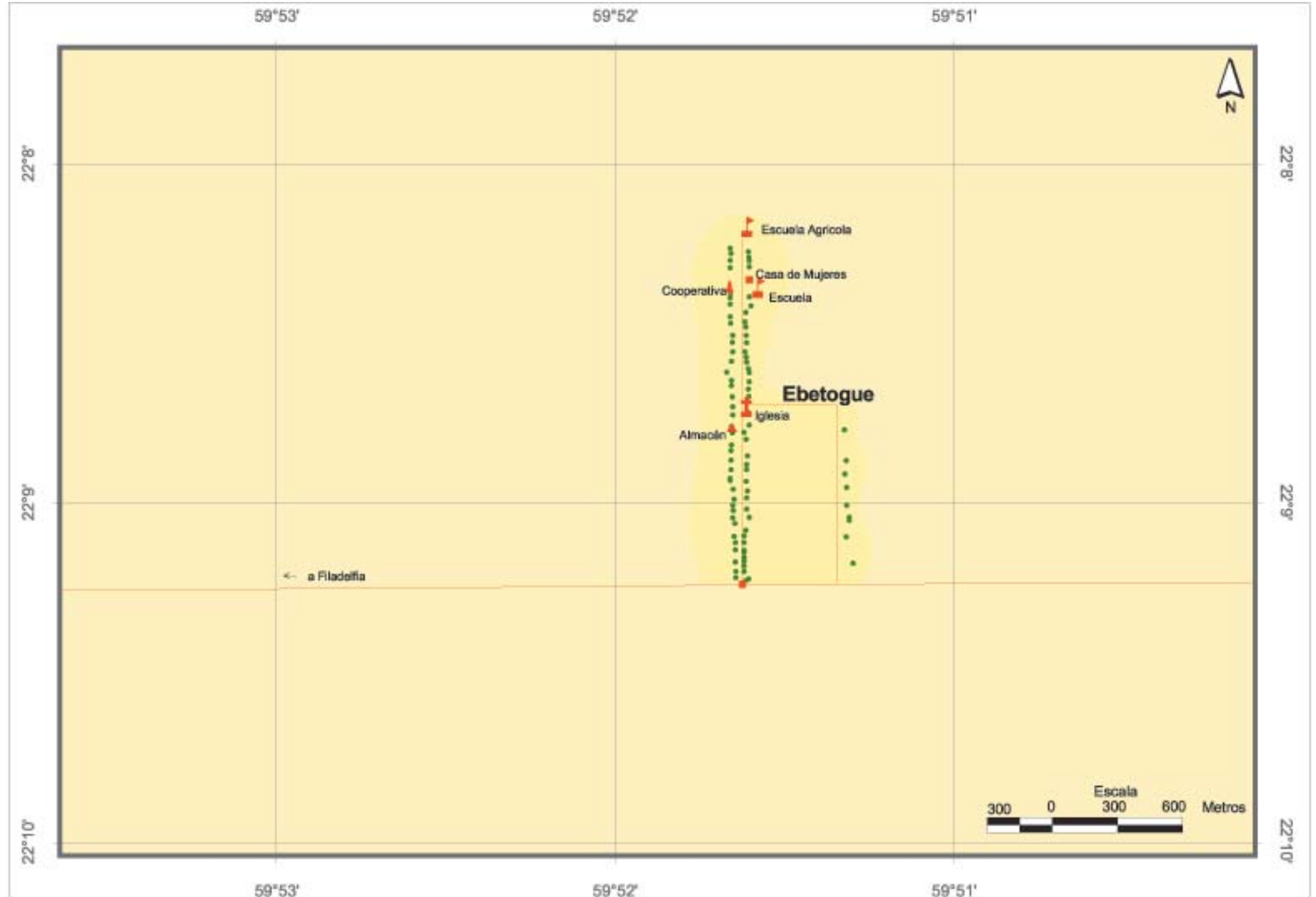
### Actividades Económicas

Caza y Pesca:	Sí realiza	Armadillo, Cerdo silvestre, Aves silvestres, Venado, Tortuga, Otros
Recolección:	Sí realiza	Tuna, Jata'í, Miel silvestre, Ky'yi
Artesanía:	Sí realiza	Lana, Karaguatá, Barro, Otros
Población Económicamente Activa:	289 personas	
Tasa de Actividad:	73,4%	
Ocupación Principal:	Artesano (39,8%), Agricultor (33,9%), Peón agropecuario (13,0%), Changador (4,7%), Trabajador forestal (3,9%)	

Tipos de Cultivos por Vivienda:	Zapallo (73,3%), Sandía (73,3%), Poroto (68,6%), Calabaza (67,4%), Batata (62,8%)
---------------------------------	---

### Servicios

Local Escolar (Escuela/Colegio):	Sí tiene
Centro o Puesto de Salud:	No tiene
Tipos de Luz en la Vivienda:	Lampium, vela, candil (75,6%), Fogón (19,8%), Lámpara (kerosene, gas) (4,7%)
Tipos de Agua en la Vivienda:	Pozo con Bomba (87,2%), Pozo sin Bomba (11,6%), Aljibe (1,2%)



## Comunidad Jesudi

### Localización Geográfica

Departamento:	Boquerón
Distrito:	Mcal. José F. Estigarribia
Área:	Rural

### Distancias

De la Capital Departamental (Filadelfia):	62 Kilómetros
De la Cabecera Distrital (Mcal. José F. Estigarribia):	88 Kilómetros

### Identificación Cultural - Jurídica

Familia Lingüística:	Zamuco
Etnia:	Ayoreo (100,0%)
Lengua Hablada:	Ayoreo (100,0%)
Personería Jurídica:	Sí tiene
Situación de la Tierra:	Con tierra propia

### Condición Sociodemográfica

Población según grupos de edad						
	Total	0-4	5-14	15-29	30-64	65 y más
Ambos Sexos	91	7	19	38	21	6
Varones	48	1	13	19	12	3
Mujeres	43	6	6	19	9	3

Total de Viviendas:	11
Tipo de Viviendas Particulares:	Casa (81,8%), Galpón (18,2%)
Promedio de Habitantes por Vivienda:	8,3
Promedio de Años de Estudio:	1,5
Con Partida de Nacimiento:	80,2%
Con Cédula de Identidad:	76,9%

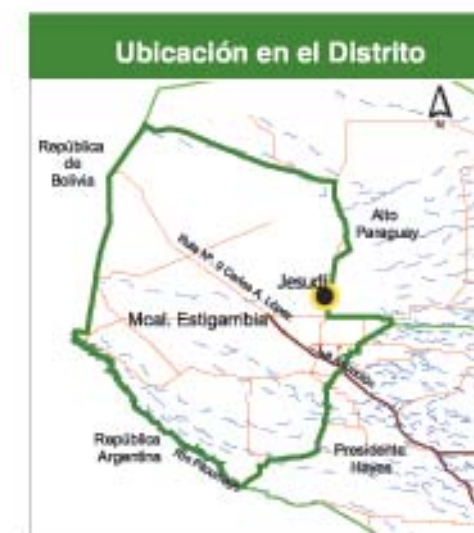
### Actividades Económicas

Caza y Pesca:	Sí realiza	Armadillo, Venado, Tortuga, Tigre, Oso hormiguero
Recolección:	Sí realiza	Cogollo de palma, Jata'í, Miel silvestre, Ky'yi, Otros
Artesanía:	Sí realiza	Lana, Karaguatá, Madera, Barro, Otros
Población Económicamente Activa:	60 personas	
Tasa de Actividad:	78,9%	
Ocupación Principal:	Agricultor (59,4%), Artesano (18,8%), Peón agropecuario (15,6%), Trabajador agropecuario (3,1%)	

Tipos de Cultivos por Vivienda:	Maíz (90,9%), Poroto (81,8%), Batata (81,8%), Zapallo (81,8%), Sandía (81,8%)
---------------------------------	---

### Servicios

Local Escolar (Escuela/Colegio):	Sí tiene
Centro o Puesto de Salud:	Sí tiene
Tipos de Luz en la Vivienda:	Fogón (90,9%), Lampium, vela, candil (9,1%)
Tipos de Agua en la Vivienda:	Pozo con Bomba (54,5%), Tajamar, naciente (27,3%), Pozo sin Bomba (18,2%)



Referencias	
	Viviendas
	Escuela
	Iglesia
	Puesto de Salud
	Comercio y Servicio
	Cooperativa
	Cementerio
	Cancha de fútbol
	Antena
	Tanque de Agua
	Portón
	Puente
	Otras Referencias
	Hidrografía
	Vías asfaltadas
	Vías no asfaltadas
	Área aproximada de la Comunidad

## Comunidad Tunocojai

### Localización Geográfica

Departamento:	Boquerón
Distrito:	Mcal. José F. Estigarribia
Área:	Rural

### Distancias

De la Capital Departamental (Filadelfia):	60 Kilómetros
De la Cabecera Distrital (Mcal. José F. Estigarribia):	87 Kilómetros

### Identificación Cultural - Jurídica

Familia Lingüística:	Zamuco
Etnia:	Ayoreo (100,0%)
Lengua Hablada:	Ayoreo (100,0%)
Personería Jurídica:	Sí tiene
Situación de la Tierra:	Con tierra propia

### Condición Sociodemográfica

	Población según grupos de edad					
	Total	0-4	5-14	15-29	30-64	65 y más
Ambos Sexos	161	19	37	48	54	3
Varones	93	11	26	27	27	2
Mujeres	68	8	11	21	27	1

Total de Viviendas:	46
Tipo de Viviendas Particulares:	Casa (60,9%), Temporal (28,3%), Galpón (6,5%), Rancho (4,3%)
Promedio de Habitantes por Vivienda:	4,2
Promedio de Años de Estudio:	1,3
Con Partida de Nacimiento:	79,5%
Con Cédula de Identidad:	43,5%

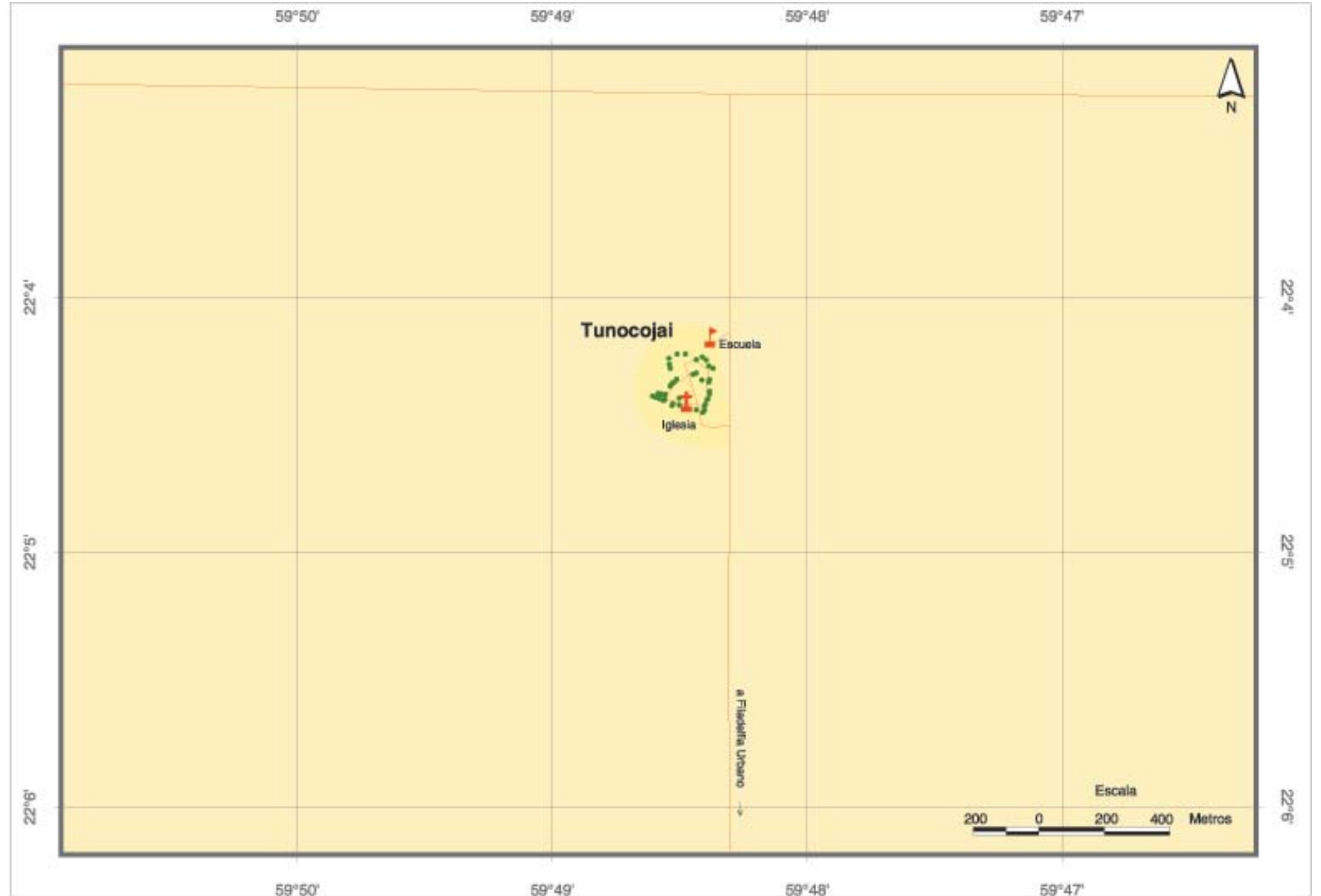
### Actividades Económicas

Caza y Pesca:	Sí realiza	Armadillo, Venado, Tortuga, Tapir, Oso hormiguero, Otros
Recolección:	Sí realiza	Jata'í, Miel silvestre, Ky'yi, Otros
Artesanía:	Sí realiza	Algodón, Karaguatá, Pluma, Barro
Población Económicamente Activa:	93 personas	
Tasa de Actividad:	77,5%	
Ocupación Principal:		Artesano (44,8%), Peón agropecuario (43,7%), Agricultor (4,6%), Changador (2,3%)

Tipos de Cultivos por Vivienda:	Maíz (54,3%), Poroto (54,3%), Zapallo (54,3%), Sandía (54,3%), Melón (52,2%)
---------------------------------	--

### Servicios

Local Escolar (Escuela/Colegio):	Sí tiene
Centro o Puesto de Salud:	No tiene
Tipos de Luz en la Vivienda:	Fogón (94,7%), Lampium, vela, candil (5,3%)
Tipos de Agua en la Vivienda:	Tajamar, naciente, (65,8%), Aljibe (34,2%)



Referencias	
	Viviendas
	Escuela
	Iglesia
	Puesto de Salud
	Comercio y Servicio
	Cooperativa
	Cementerio
	Cancha de fútbol
	Antena
	Tanque de Agua
	Portón
	Puente
	Otras Referencias
	Hidrografía
	Vías asfaltadas
	Vías no asfaltadas
	Área aproximada de la Comunidad

## Comunidad Guidaichai

### Localización Geográfica

Departamento:	Alto Paraguay
Distrito:	La Victoria
Área:	Rural

### Distancias

De la Capital Departamental (Fuerte Olimpo):	216 Kilómetros
De la Cabecera Distrital (La Victoria):	75 Kilómetros (Acceso fluvial)

### Identificación Cultural - Jurídica

Familia Lingüística:	Zamuco
Etnia:	Ayoreo (100,0%)
Lengua Hablada:	Ayoreo (100,0%)
Personería Jurídica:	No tiene
Situación de la Tierra:	Sin tierra propia (en trámite)

### Condición Sociodemográfica

	Población según grupos de edad					
	Total	0-4	5-14	15-29	30-64	65 y más
Ambos Sexos	92	11	23	35	22	1
Varones	47	4	15	15	13	0
Mujeres	45	7	8	20	9	1

Total de Viviendas:	16
Tipo de Viviendas Particulares:	Rancho (87,5%), Casa (12,5%)
Promedio de Habitantes por Vivienda:	6,1
Promedio de Años de Estudio:	3,1
Con Partida de Nacimiento:	47,8%
Con Cédula de Identidad:	34,8%

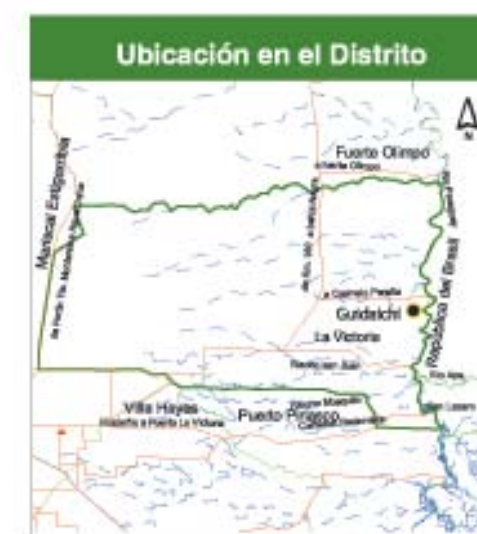
### Actividades Económicas

Caza y Pesca:	Sí realiza	Armadillo, Cerdo silvestre, Peces, Cocodrilo, Lagarto, Otros
Recolección:	Sí realiza	Cogollo de palma, Tuna, Coco, Miel silvestre, Ky'yi
Artesanía:	Sí realiza	Algodón, Karaguatá, Pluma, Madera
Población Económicamente Activa:	45 personas	
Tasa de Actividad:	67,2%	
Ocupación Principal:	Pescador y cazador (74,4%), Agricultor (25,6%)	

Tipos de Cultivos por Vivienda:	Mandioca (68,8%), Zapallo (62,5%), Sandía (62,5%), Poroto (56,3%), Batata (50,0%)
---------------------------------	---

### Servicios

Local Escolar (Escuela/Colegio):	Sí tiene
Centro o Puesto de Salud:	No tiene
Tipos de Luz en la Vivienda:	Fogón (46,7%), Lámpara ( kerosene, gas) (33,3%), Lampium, vela, candil (20,0%)
Tipos de Agua en la Vivienda:	Tajamar, naciente, río (100,0%)



## Comunidad Isla Alta

### Localización Geográfica

Departamento:	Alto Paraguay
Distrito:	La Victoria
Área:	Rural

### Distancias

De la Capital Departamental (Fuerte Olimpo):	212 Kilómetros
De la Cabecera Distrital (La Victoria):	88 Kilómetros (Acceso fluvial)

### Identificación Cultural - Jurídica

Familia Lingüística:	Zamuco
Etnia:	Ayoreo (100,0%)
Lengua Hablada:	Ayoreo (100,0%)
Personería Jurídica:	No tiene
Situación de la Tierra:	Sin tierra propia (en trámite)

### Condición Sociodemográfica

	Población según grupos de edad					
	Total	0-4	5-14	15-29	30-64	65 y más
Ambos Sexos	318	55	86	89	72	16
Varones	161	25	49	44	38	5
Mujeres	157	30	37	45	34	11

Total de Viviendas:	46
Tipo de Viviendas Particulares:	Rancho (78,3%), Casa (21,7%)
Promedio de Habitantes por Vivienda:	8,0
Promedio de Años de Estudio:	2,7
Con Partida de Nacimiento:	43,4%
Con Cédula de Identidad:	33,3%

### Actividades Económicas

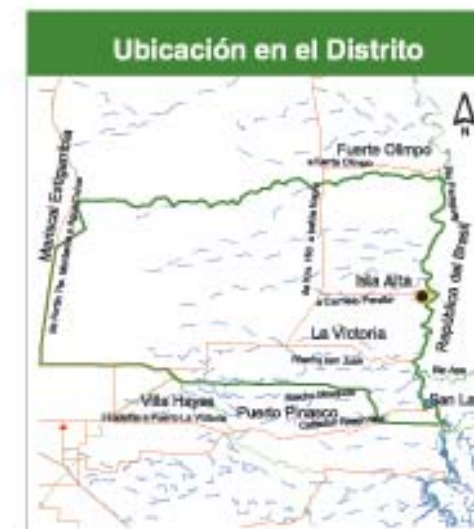
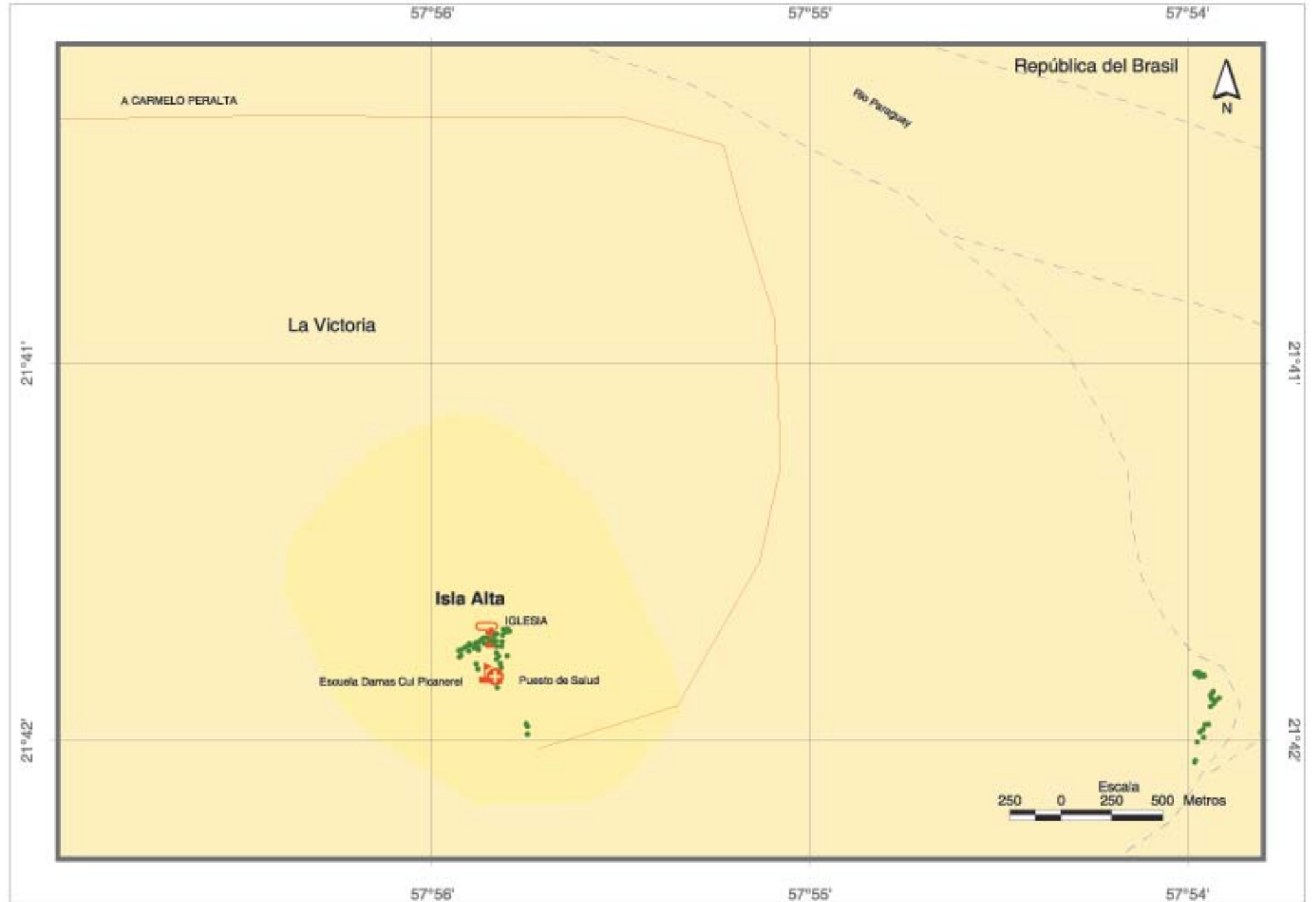
Caza y Pesca:	Sí realiza	Armadillo, Cerdo silvestre, Peces, Cocodrilo, Lagarto, Otros
Recolección:	Sí realiza	Cogollo de palma, Tuna, Coco, Miel silvestre, Ky'yi
Artesanía:	Sí realiza	Algodón, Pluma, Madera

Población Económicamente Activa:	119 personas
Tasa de Actividad:	55,3%
Ocupación Principal:	Pescador y cazador (83,1%), Agricultor (10,2%), Peón agropecuario (1,7%), Trabajador agropecuario (0,8%)

Tipos de Cultivos por Vivienda:	Mandioca (58,7%), Zapallo (58,7%), Poroto (50,0%), Batata (50,0%), Sandía (50,0%)
---------------------------------	---

### Servicios

Local Escolar (Escuela/Colegio):	Sí tiene
Centro o Puesto de Salud:	No tiene
Tipos de Luz en la Vivienda:	Lampium, vela, candil (100,0%)
Tipos de Agua en la Vivienda:	Tajamar, naciente, río (100,0%)



## Comunidad Cucaani

### Localización Geográfica

Departamento:	Alto Paraguay
Distrito:	La Victoria
Área:	Rural

### Distancias

De la Capital Departamental (Fuerte Olimpo):	223 Kilómetros
De la Cabecera Distrital (La Victoria):	71 Kilómetros (Acceso fluvial)

### Identificación Cultural - Jurídica

Familia Lingüística:	Zamuco
Etnia:	Ayoreo (100,0%)
Lengua Hablada:	Ayoreo (100,0%)
Personería Jurídica:	No tiene
Situación de la Tierra:	Sin tierra propia (en trámite)

### Condición Sociodemográfica

	Población según grupos de edad					
	Total	0-4	5-14	15-29	30-64	65 y más
Ambos Sexos	147	19	34	49	36	9
Varones	68	7	14	23	19	5
Mujeres	79	12	20	26	17	4

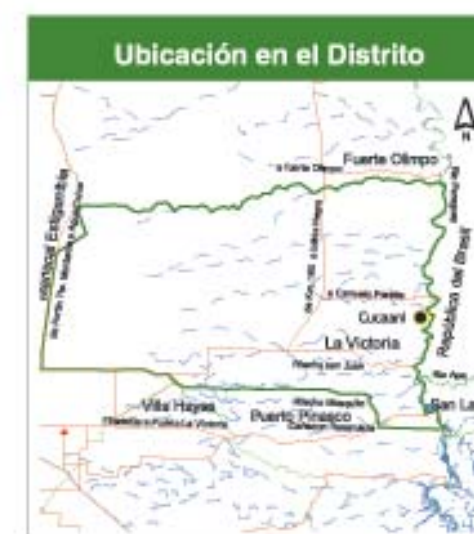
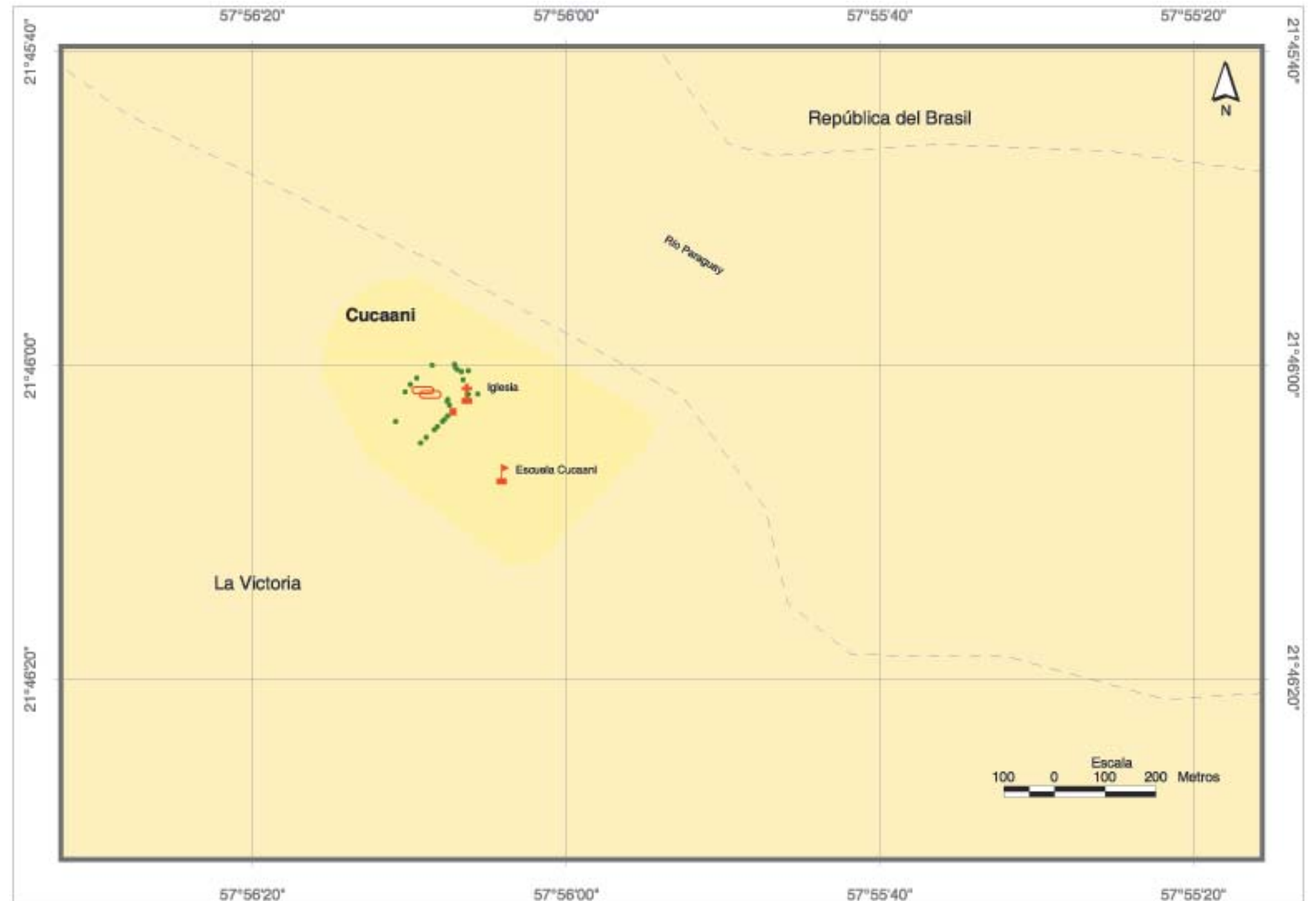
Total de Viviendas:	28
Tipo de Viviendas Particulares:	Rancho (82,1%), Casa (17,9%)
Promedio de Habitantes por Vivienda:	5,3
Promedio de Años de Estudio:	2,9
Con Partida de Nacimiento:	41,5%
Con Cédula de Identidad:	33,3%

### Actividades Económicas

Caza y Pesca:	Sí realiza	Armadillo, Cerdo silvestre, Peces, Cocodrilo, Lagarto, Otros
Recolección:	Sí realiza	Cogollo de palma, Tuna, Coco, Miel silvestre, Ky'yi, Otros
Artesanía:	Sí realiza	Algodón, Karaguatá, Pluma, Madera
Población Económicamente Activa:	88 personas	
Tasa de Actividad:	79,3%	
Ocupación Principal:		Pescador y cazador (93,0%), Agricultor (2,3%)
Tipos de Cultivos por Vivienda:		Mandioca (53,6%), Sandía (46,3%), Zapallo (42,9%), Poroto (39,3%), Batata (32,1%)

### Servicios

Local Escolar (Escuela/Colegio):	Sí tiene
Centro o Puesto de Salud:	No tiene
Tipos de Luz en la Vivienda:	Lampium, vela, candil (85,7%) Lámpara (kerosene, gas) (10,7%) Fogón (3,6%)
Tipos de Agua en la Vivienda:	Tajamar, naciente, río (100,0%)





## Comunidad Arocojnadi

### Localización Geográfica

Departamento:	Alto Paraguay
Distrito:	La Victoria
Área:	Rural

### Distancias

De la Capital Departamental (Fuerte Olimpo):	287 Kilómetros
De la Cabecera Distrital (La Victoria):	215 Kilómetros

### Identificación Cultural - Jurídica

Familia Lingüística:	Zamuco
Etnia:	Ayoreo (100,0%)
Lengua Hablada:	Ayoreo (100,0%)
Personería Jurídica:	Sí tiene
Situación de la Tierra:	Con tierra propia

### Condición Sociodemográfica

	Población según grupos de edad					
	Total	0-4	5-14	15-29	30-64	65 y más
Ambos Sexos	39	7	10	9	13	0
Varones	20	4	5	4	7	0
Mujeres	19	3	5	5	6	0

Total de Viviendas:	11
Tipo de Viviendas Particulares:	Casa (81,8%), Rancho (18,2%)
Promedio de Habitantes por Vivienda:	3,9
Promedio de Años de Estudio:	0,7
Con Partida de Nacimiento:	84,6%
Con Cédula de Identidad:	59,0%

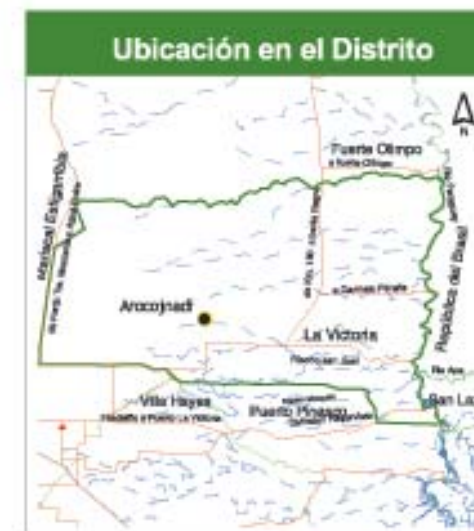
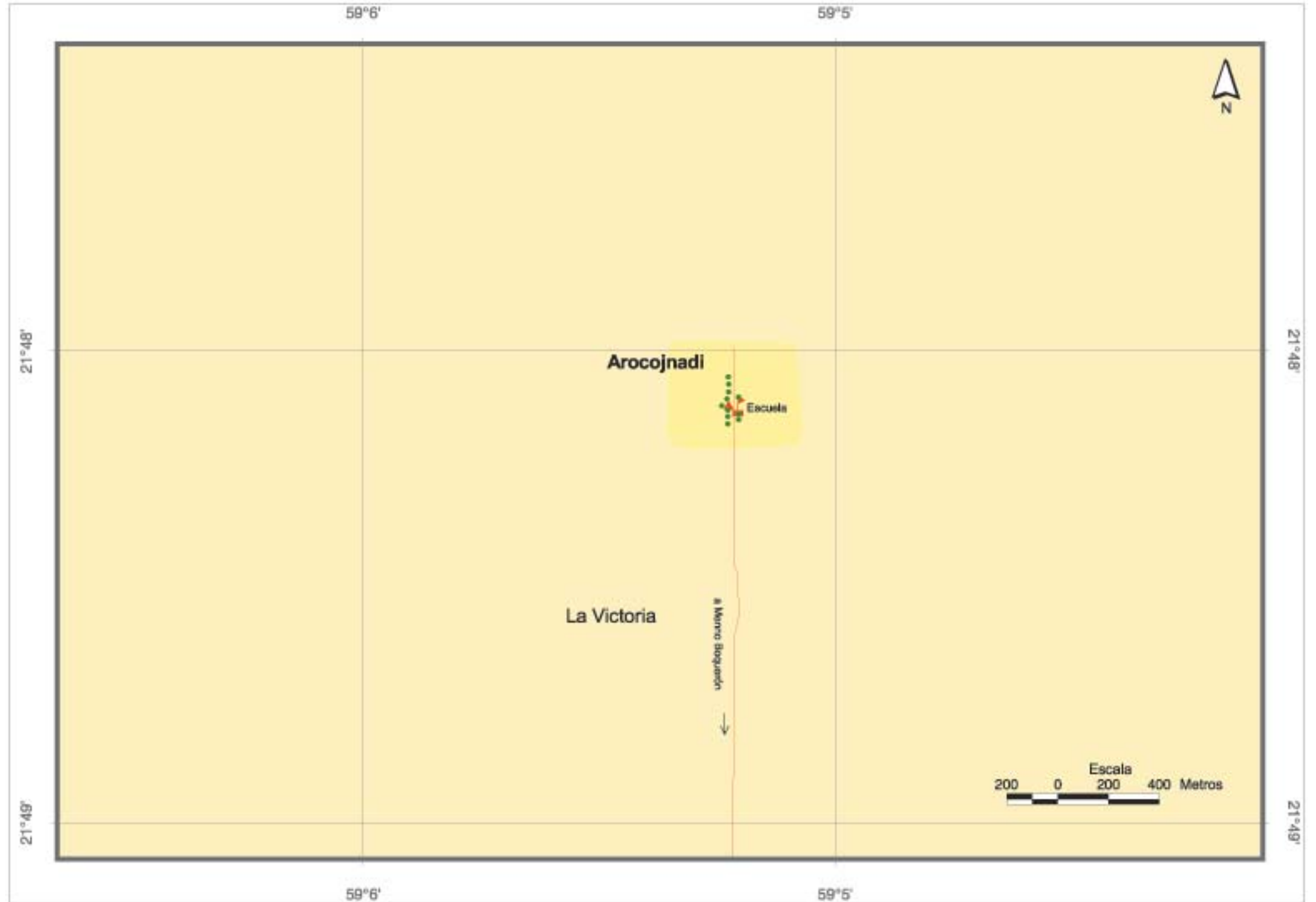
### Actividades Económicas

Caza y Pesca:	Sí realiza	Armadillo, Cerdo silvestre, Aves silvestres, Venado, Tortuga, Otros
Recolección:	Sí realiza	Cogollo de palma, Algarrobo, Tuna, Ky'yi, Otros
Artesanía:	Sí realiza	Karaguatá, Pluma, Madera, Barro, Otros
Población Económicamente Activa:	22 personas	
Tasa de Actividad:	88,0%	
Ocupación Principal:		Artesano (55,0%), Peón agropecuario (25,0%), Pescador y cazador (10,0%), Agricultor (5,0%), Peón de obras públicas (5,0%)

Tipos de Cultivos por Vivienda:	Maíz (72,7%), Poroto (72,7%), Zapallo (72,7%), Sandía (72,7%), Calabaza (72,7%)
---------------------------------	---

### Servicios

Local Escolar (Escuela/Colegio):	Sí tiene
Centro o Puesto de Salud:	No tiene
Tipos de Luz en la Vivienda:	Fogón (90,0%), Luz Eléctrica (10,0%)
Tipos de Agua en la Vivienda:	Tanque Australiano (100,0%)



Referencias	
	Viviendas
	Escuela
	Iglesia
	Puesto de Salud
	Comercio y Servicio
	Cooperativa
	Cementerio
	Cancha de fútbol
	Antena
	Tanque de Agua
	Portón
	Puente
	Otras Referencias
	Hidrografía
	Vías asfaltadas
	Vías no asfaltadas
	Área aproximada de la Comunidad