

Familia Lingüística Lengua Maskoy

- Toba Maskoy
- Lengua Enlhet Norte
- Lengua Enxet Sur
- Sanapaná
- Toba
- Angaité
- Guana



Comunidad Riacho Mosquito

Localización Geográfica

Departamento:	Alto Paraguay
Distrito:	La Victoria
Área:	Rural

Distancias

De la Capital Departamental (Fuerte Olimpo):	284 Kilómetros
De la Cabecera Distrital (La Victoria):	17 Kilómetros (Acceso fluvial)

Identificación Cultural - Jurídica

Familia Lingüística:	Lengua Maskoy
Etnia:	Toba Maskoy (26,3%), Sanapaná (22,3%), Guaná (20,1%), Angaité (14,2%), Toba (14,2%)
Lengua Hablada:	Guaraní (100,0%)
Personería Jurídica:	Sí tiene
Situación de la Tierra:	Sin tierra propia (en trámite)

Condición Sociodemográfica

	Población según grupos de edad					
	Total	0-4	5-14	15-29	30-64	65 y más
Ambos Sexos	274	47	70	72	82	3
Varones	133	20	35	37	40	1
Mujeres	141	27	35	35	42	2

Total de Viviendas:	63
Tipo de Viviendas Particulares:	Rancho (58,7%), Casa (39,7%), Otro (1,6%)
Promedio de Habitantes por Vivienda:	5,0
Promedio de Años de Estudio:	2,4
Con Partida de Nacimiento:	97,8%
Con Cédula de Identidad:	49,3%

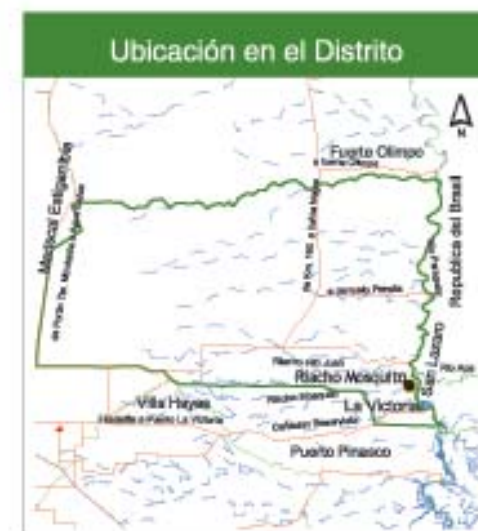
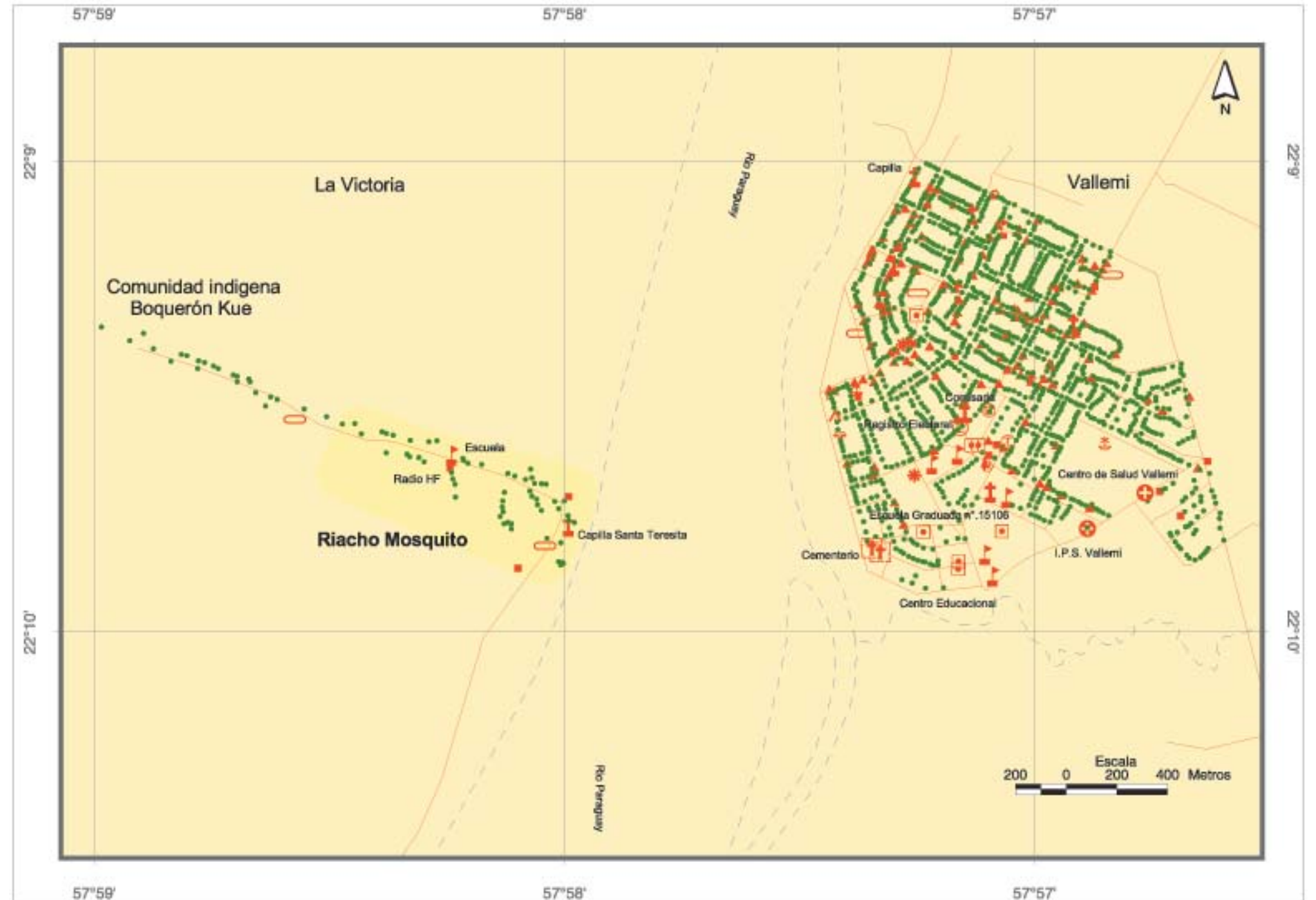
Actividades Económicas

Caza y Pesca:	Sí realiza	Carpincho, Armadillo, Cerdo silvestre, Venado
Recolección:	Sí realiza	Cogollo de palma, Tuna
Artesanía:	Sí realiza	Hoja de palma

Población Económicamente Activa:	89 personas
Tasa de Actividad:	47,8%
Ocupación Principal:	Lavadero y planchador manual (41,5%), Personal doméstico (14,6%), Vendedor ambulante (13,4%), Agricultor (6,1%), Trabajador forestal (11,0%)
Tipos de Cultivos por Vivienda:	Batata (20,6%), Mandioca (17,5%), Poroto (14,3%), Zapallo (14,3%), Melón (7,9%)

Servicios

Local Escolar (Escuela/Colegio):	Sí tiene
Centro o Puesto de Salud:	No tiene
Tipos de Luz en la Vivienda:	Lampium, vela, candil (98,2%), Lámpara (kerosene, gas) (1,8%)
Tipos de Agua en la Vivienda:	Tajamar, naciente, río (100,0%)



Referencias	
	Viviendas
	Escuela
	Iglesia
	Puesto de Salud
	Comercio y Servicio
	Cooperativa
	Cementerio
	Cancha de fútbol
	Antena
	Tanque de Agua
	Portón
	Puente
	Otras Referencias
	Hidrografía
	Vías asfaltadas
	Vías no asfaltadas
	Área aproximada de la Comunidad

Comunidad Castilla

Localización Geográfica

Departamento:	Alto Paraguay
Distrito:	La Victoria
Área:	Rural

Distancias

De la Capital Departamental (Fuerte Olimpo):	263 Kilómetros
De la Cabecera Distrital (La Victoria):	30 Kilómetros

Identificación Cultural - Jurídica

Familia Lingüística:	Lengua Maskoy
Etnia:	Toba Maskoy (99,2%), Nivaclé (0,8%)
Lengua Hablada:	Guaraní (100,0%)
Personería Jurídica:	Sí tiene
Situación de la Tierra:	Con tierra propia

Condición Sociodemográfica

	Población según grupos de edad					
	Total	0-4	5-14	15-29	30-64	65 y más
Ambos Sexos	124	15	33	31	38	7
Varones	72	8	21	21	16	6
Mujeres	52	7	12	10	22	1

Total de Viviendas:	28
Tipo de Viviendas Particulares:	Casa (71,4%), Rancho (28,6%)
Promedio de Habitantes por Vivienda:	4,6
Promedio de Años de Estudio:	2,5
Con Partida de Nacimiento:	98,4%
Con Cédula de Identidad:	52,4%

Actividades Económicas

Caza y Pesca:	Sí realiza	Carpincho, Armadillo, Cerdo silvestre, Cocodrilo, Lagarto, Otros
Recolección:	Sí realiza	Cogollo de palma, Algarrobo, Tuna, Coco, Miel silvestre
Artesanía:	Sí realiza	Karaguatá, Hoja de palma

Población Económicamente Activa:	56 personas
----------------------------------	-------------

Tasa de Actividad:	58,3%
--------------------	-------

Ocupación Principal:	Agricultor (65,3%), Trabajador agropecuario (14,3%), Peón agropecuario (6,1%), Vendedor ambulante (4,1%)
----------------------	---

Tipos de Cultivos por Vivienda:	Batata (85,7%), Mandioca (71,4%), Zapallo (53,6%), Sandía (53,6%), Poroto (32,1%)
---------------------------------	---

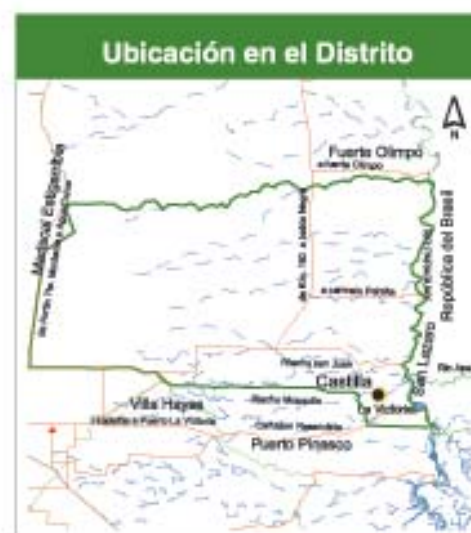
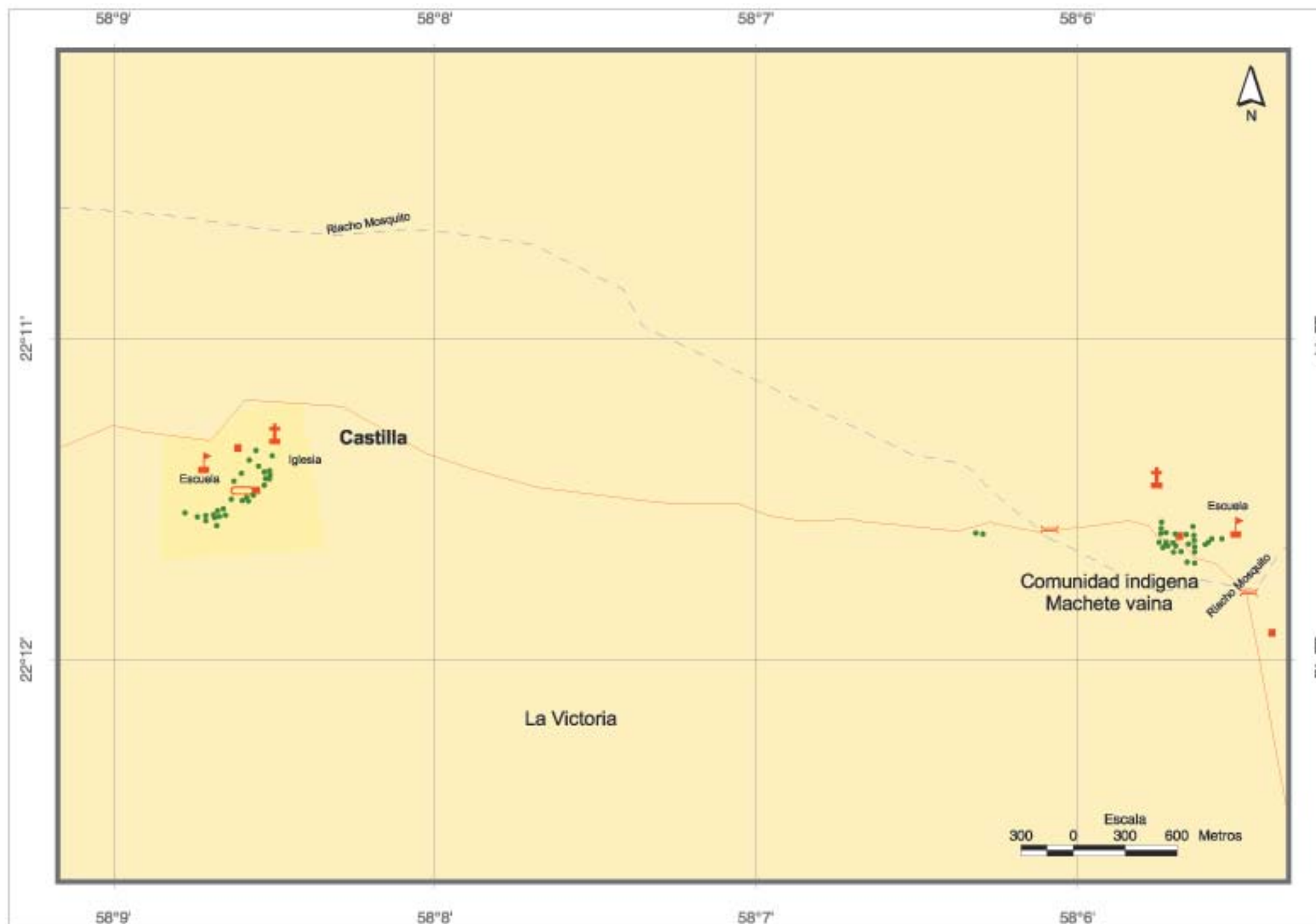
Servicios

Local Escolar (Escuela/Colegio):	Sí tiene
----------------------------------	----------

Centro o Puesto de Salud:	No tiene
---------------------------	----------

Tipos de Luz en la Vivienda:	Lampium, vela, candil (59,3%), Fogón (40,7%)
------------------------------	---

Tipos de Agua en la Vivienda:	Tajamar, naciente (55,6%), Pozo sin Bomba (44,4%)
-------------------------------	--



Comunidad San Isidro - Kilómetro 39

Localización Geográfica

Departamento:	Alto Paraguay
Distrito:	La Victoria
Área:	Rural

Distancias

De la Capital Departamental (Fuerte Olimpo):	254 Kilómetros
De la Cabecera Distrital (La Victoria):	39 Kilómetros

Identificación Cultural - Jurídica

Familia Lingüística:	Lengua Maskoy
Etnia:	Toba Maskoy (100,0%)
Lengua Hablada:	Guaraní (100,0%)
Personería Jurídica:	Sí tiene
Situación de la Tierra:	Con tierra propia

Condición Sociodemográfica

Población según grupos de edad						
	Total	0-4	5-14	15-29	30-64	65 y más
Ambos Sexos	38	3	12	9	13	1
Varones	18	1	7	4	6	0
Mujeres	20	2	5	5	7	1

Total de Viviendas:	9
Tipo de Viviendas Particulares:	Casa (66,7%), Rancho (33,3%)
Promedio de Habitantes por Vivienda:	5,4
Promedio de Años de Estudio:	0,7
Con Partida de Nacimiento:	92,1%
Con Cédula de Identidad:	50,0%

Actividades Económicas

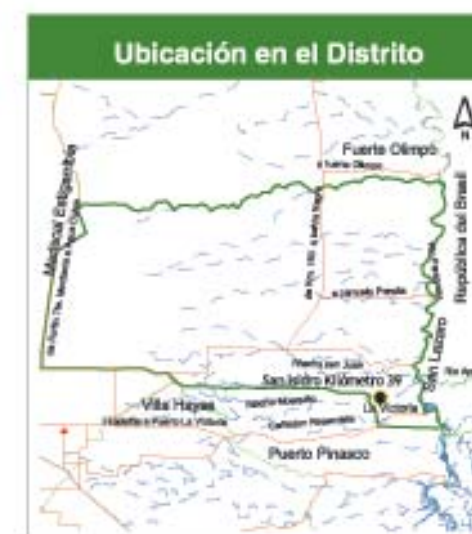
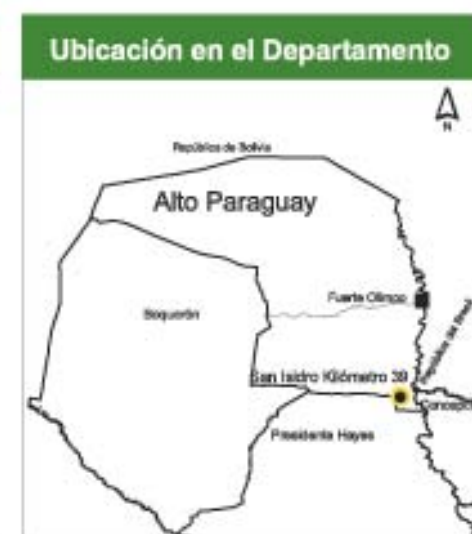
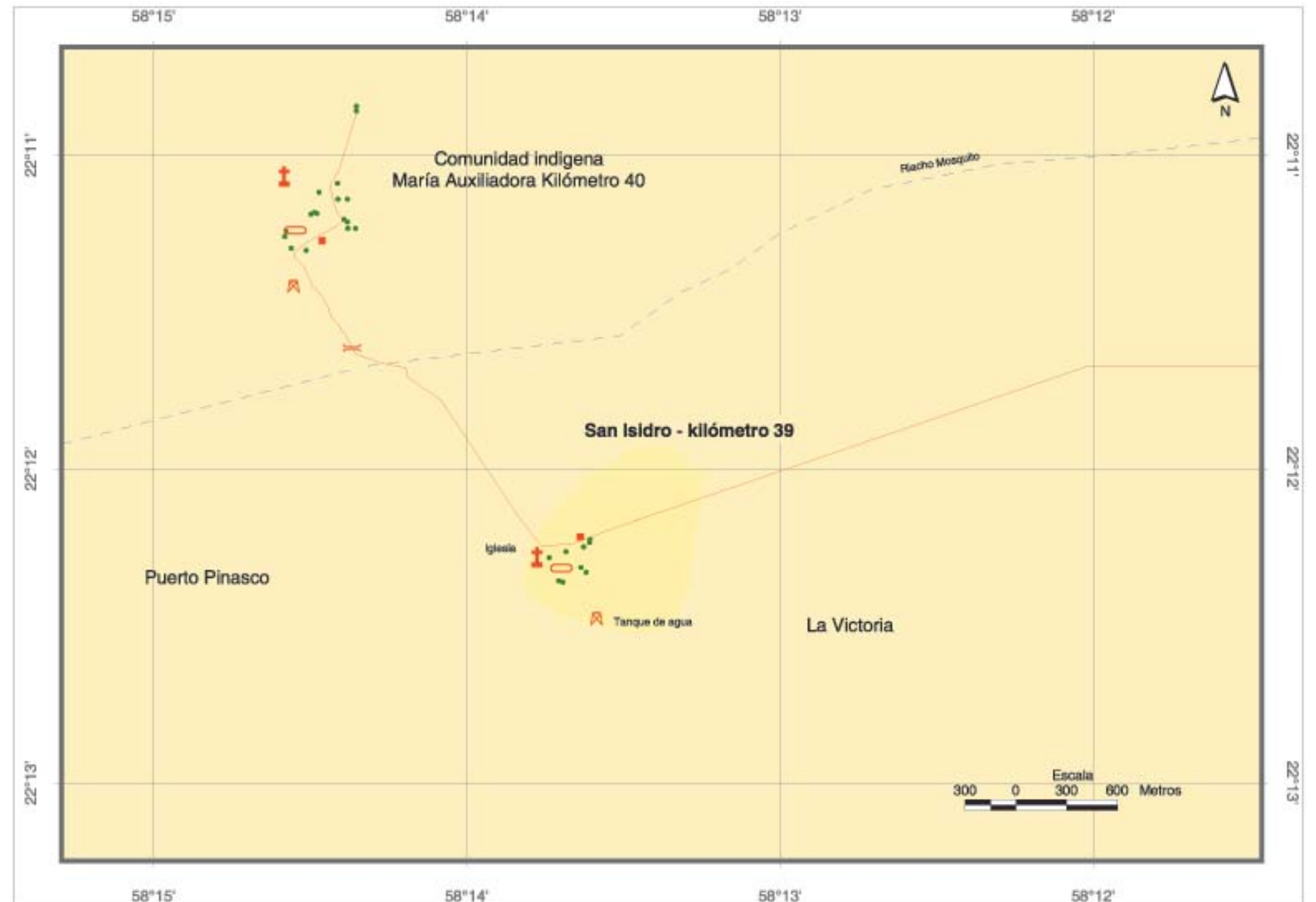
Caza y Pesca:	Sí realiza	Carpincho, Armadillo, Cerdo silvestre, Peces, Cocodrilo, Otros
Recolección:	Sí realiza	Cogollo de palma, Algarrobo, Tuna, Coco, Miel silvestre
Artesanía:	Sí realiza	Lana, Karaguatá, Hoja de palma

Población Económicamente Activa:	7 personas
Tasa de Actividad:	23,3%
Ocupación Principal:	Agricultor (100,0%)

Tipos de Cultivos por Vivienda:	Mandioca (66,7%), Batata (66,7%), Zapallo (66,7%), Sandía (55,6%), Maíz (33,3%)
---------------------------------	---

Servicios

Local Escolar (Escuela/Colegio):	No tiene
Centro o Puesto de Salud:	No tiene
Tipos de Luz en la Vivienda:	Lampium, vela, candil (100,0%)
Tipos de Agua en la Vivienda:	Tajamar, naciente (100,0%)



Comunidad María Auxiliadora - Kilómetro 40

Localización Geográfica

Departamento:	Alto Paraguay
Distrito:	La Victoria
Área:	Rural

Distancias

De la Capital Departamental (Fuerte Olimpo):	252 Kilómetros
De la Cabecera Distrital (La Victoria):	41 Kilómetros

Identificación Cultural - Jurídica

Familia Lingüística:	Lengua Maskoy
Etnia:	Toba Maskoy (100,0%)
Lengua Hablada:	Guaraní (100,0%)
Personería Jurídica:	Sí tiene
Situación de la Tierra:	Con tierra propia

Condición Sociodemográfica

Población según grupos de edad						
	Total	0-4	5-14	15-29	30-64	65 y más
Ambos Sexos	73	13	19	16	25	0
Varones	32	4	8	7	13	0
Mujeres	41	9	11	9	12	0

Total de Viviendas:	13
Tipo de Viviendas Particulares:	Casa (76,9%), Rancho (23,1%)
Promedio de Habitantes por Vivienda:	6,6
Promedio de Años de Estudio:	2,1
Con Partida de Nacimiento:	100,0%
Con Cédula de Identidad:	42,5%

Actividades Económicas

Caza y Pesca:	Sí realiza	Carpincho, Armadillo, Cerdo silvestre, Peces, Lagarto, Otros
Recolección:	Sí realiza	Cogollo de palma, Algarrobo, Tuna, Coco, Miel silvestre
Artesanía:	Sí realiza	Karaguatá, Hoja de palma, Pluma

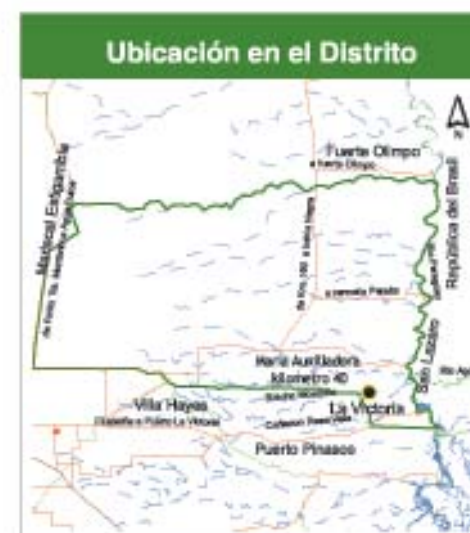
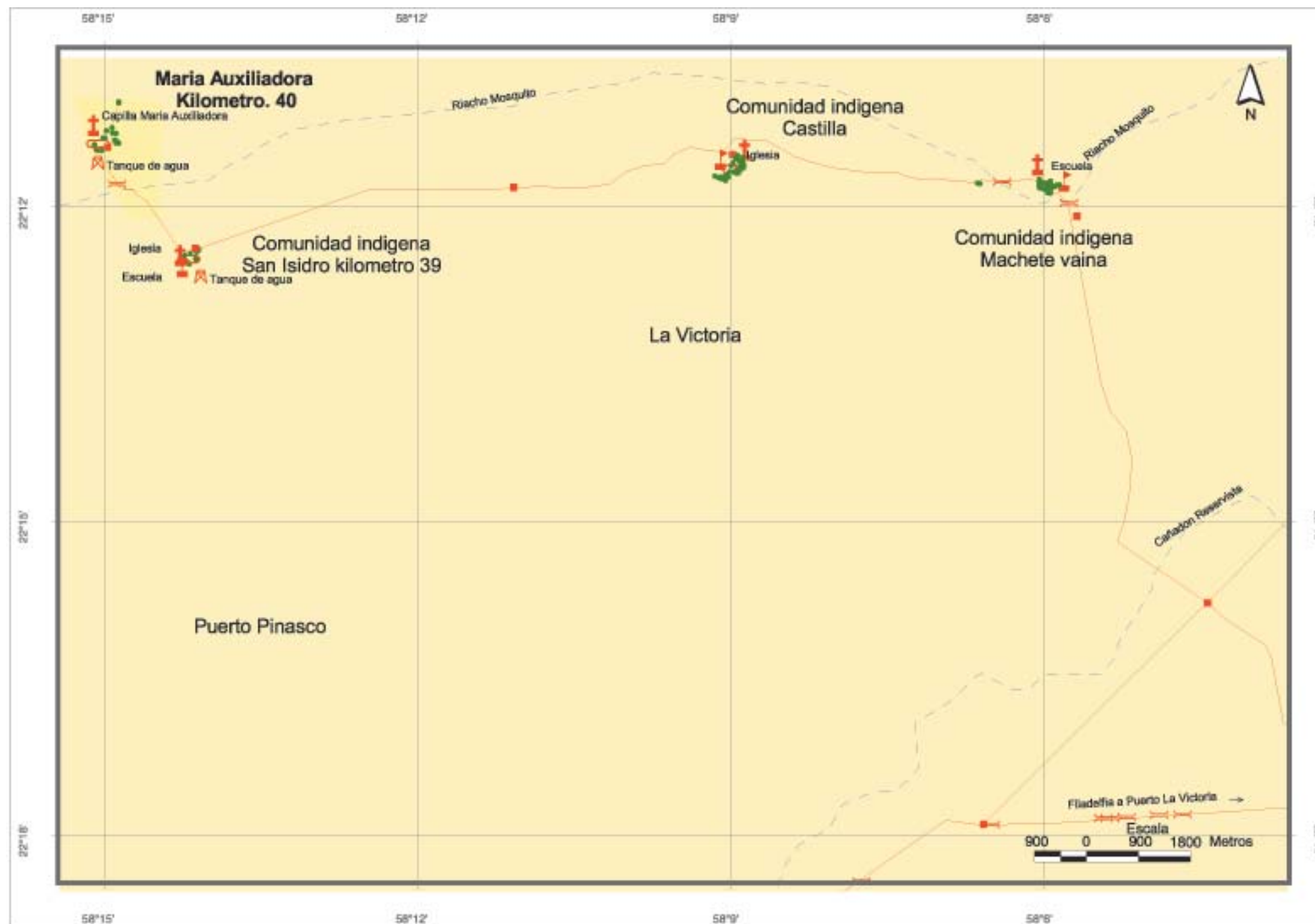
Población Económicamente Activa:	33 personas
Tasa de Actividad:	63,5%

Ocupación Principal:	Agricultor (65,6%), Vendedor ambulante (28,1%), Trabajador forestal (3,1%)
----------------------	--

Tipos de Cultivos por Vivienda:	Batata (69,2%), Zapallo (69,2%), Mandioca (61,5%), Sandía (61,5%), Poroto (46,2%)
---------------------------------	---

Servicios

Local Escolar (Escuela/Colegio):	Sí tiene
Centro o Puesto de Salud:	No tiene
Tipos de Luz en la Vivienda:	Lampium, vela, candil (100,0%)
Tipos de Agua en la Vivienda:	Pozo sin Bomba (81,8%), Tajamar, naciente (18,2%)



Comunidad Livio Fariña - Pueblito

Localización Geográfica

Departamento:	Alto Paraguay
Distrito:	La Victoria
Área:	Urbana

Distancias

De la Capital Departamental (Fuerte Olimpo):	283 Kilómetros
De la Cabecera Distrital (La Victoria):	1 Kilómetros

Identificación Cultural - Jurídica

Familia Lingüística:	Lengua Maskoy
Etnia:	Toba Maskoy (86,8%), Angaité (12,5%), Sanapaná (0,7%)
Lengua Hablada:	Guaraní (100,0%)
Personería Jurídica:	Sí tiene
Situación de la Tierra:	Sin tierra propia (en trámite)

Condición Sociodemográfica

Población según grupos de edad						
	Total	0-4	5-14	15-29	30-64	65 y más
Ambos Sexos	281	37	76	73	86	9
Varones	132	20	39	32	38	3
Mujeres	149	17	37	41	48	6

Total de Viviendas:	53
Tipo de Viviendas Particulares:	Rancho (43,4%), Temporal (30,2%), Casa (26,4%)
Promedio de Habitantes por Vivienda:	5,7
Promedio de Años de Estudio:	2,1
Con Partida de Nacimiento:	87,2%
Con Cédula de Identidad:	56,9%

Actividades Económicas

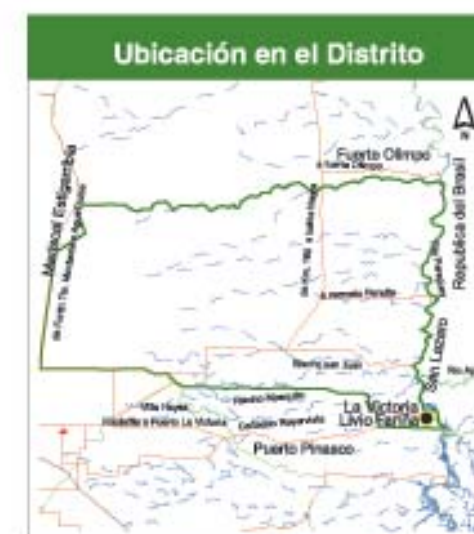
Caza y Pesca:	No realiza	-
Recolección:	No realiza	-
Artesanía:	Sí realiza	Karagatá, Pluma

Población Económicamente Activa:	88 personas
Tasa de Actividad:	41,9%
Ocupación Principal:	Personal doméstico (44,3%), Peón agropecuario (20,3%), Limpiador de patios (17,7%), Agricultor (5,1%), Vendedor ambulante (3,8%)

Tipos de Cultivos por Vivienda:	Batata (5,7%), Zapallo (3,8%), Maíz (1,9%), Banana (1,9%)
---------------------------------	---

Servicios

Local Escolar (Escuela/Colegio):	No tiene
Centro o Puesto de Salud:	No tiene
Tipos de Luz en la Vivienda:	Lampium, vela, candil (57,1%), Luz Eléctrica (22,4%), Fogón (18,4%), Lámpara (kerosene, gas) (2,0%)
Tipos de Agua en la Vivienda:	Tajamar, naciente, río (100,0%)



Referencias	
	Viviendas
	Escuela
	Iglesia
	Puesto de Salud
	Comercio y Servicio
	Cooperativa
	Cementerio
	Cancha de fútbol
	Antena
	Tanque de Agua
	Portón
	Puente
	Otras Referencias
	Hidrografía
	Vías asfaltadas
	Vías no asfaltadas
	Área aproximada de la Comunidad

Comunidad Boquerón Kue

Localización Geográfica

Departamento:	Alto Paraguay
Distrito:	La Victoria
Área:	Rural

Distancias

De la Capital Departamental (Fuerte Olimpo):	285 Kilómetros
De la Cabecera Distrital (La Victoria):	18 Kilómetros (Acceso fluvial)

Identificación Cultural - Jurídica

Familia Lingüística:	Lengua Maskoy
Etnia:	Toba Maskoy (100,0%)
Lengua Hablada:	Guaraní (100,0%)
Personería Jurídica:	Sí tiene
Situación de la Tierra:	Con tierra propia

Condición Sociodemográfica

	Población según grupos de edad					
	Total	0-4	5-14	15-29	30-64	65 y más
Ambos Sexos	130	21	34	29	41	5
Varones	63	10	15	13	22	3
Mujeres	67	11	19	16	19	2

Total de Viviendas:	30
Tipo de Viviendas Particulares:	Casa (83,3%), Rancho (16,7%)
Promedio de Habitantes por Vivienda:	4,3
Promedio de Años de Estudio:	1,8
Con Partida de Nacimiento:	92,3%
Con Cédula de Identidad:	56,2%

Actividades Económicas

Caza y Pesca:	Sí realiza	Carpincho, Armadillo, Venado
Recolección:	Sí realiza	Cogollo de palma, Algarrobo, Tuna
Artesanía:	Sí realiza	Karaguatá, Hoja de palma

Población Económicamente Activa:	48 personas
Tasa de Actividad:	51,1%

Ocupación Principal:	Lavadero y planchador manual (40,0%), Agricultor (32,0%), Vendedor ambulantes (20,0%), Personal doméstico (4,0%), Peón agropecuario (4,0%)
----------------------	--

Tipos de Cultivos por Vivienda:	Mandioca (50,0%), Zapallo (50,0%), Batata (46,7%), Poroto (33,3%), Maíz (23,3%)
---------------------------------	---

Servicios

Local Escolar (Escuela/Colegio):	No tiene
Centro o Puesto de Salud:	No tiene
Tipos de Luz en la Vivienda:	Lampium, vela, candil (66,7%), Fogón (33,3%)
Tipos de Agua en la Vivienda:	Tajamar, naciente, río (100,0%)

