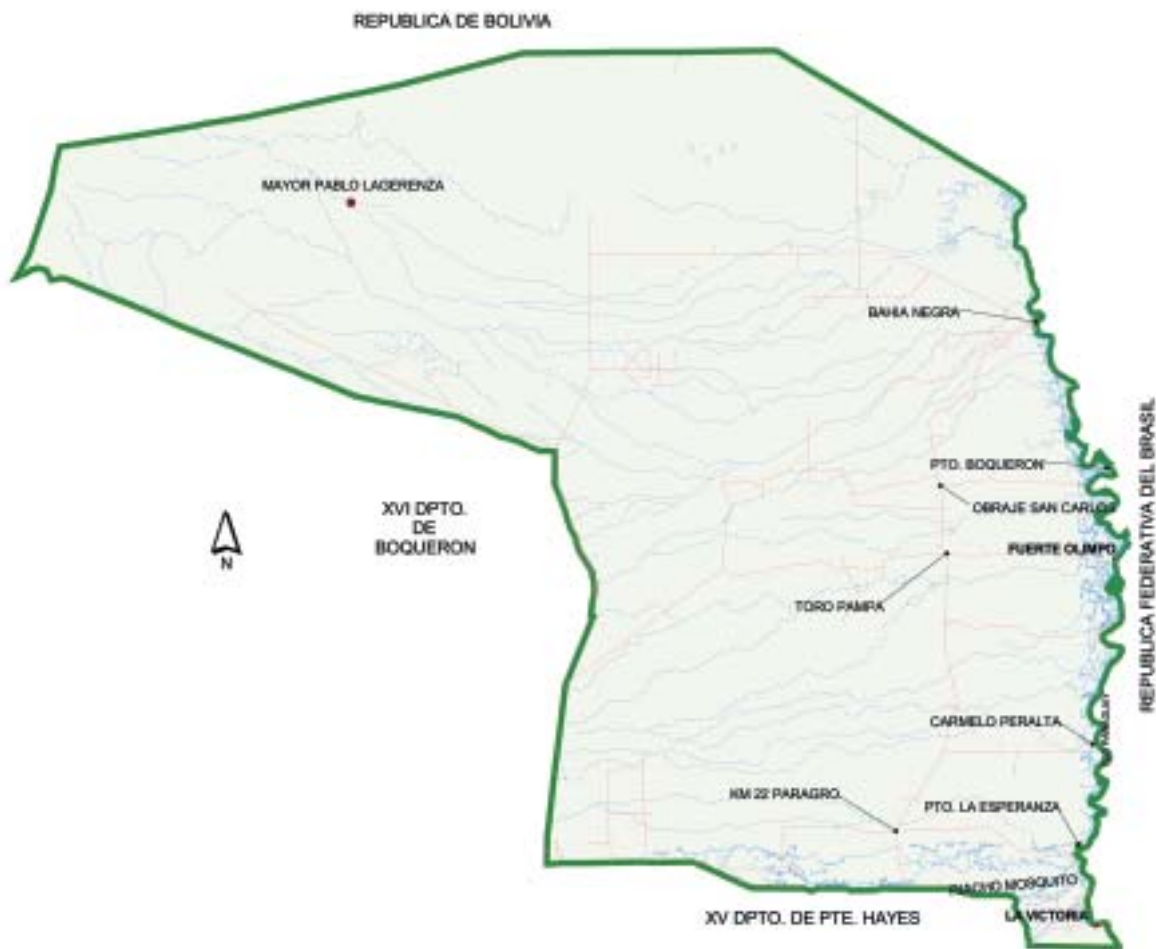




17

Departamento de Alto Paraguay

Departamento: ALTO PARAGUAY (17)



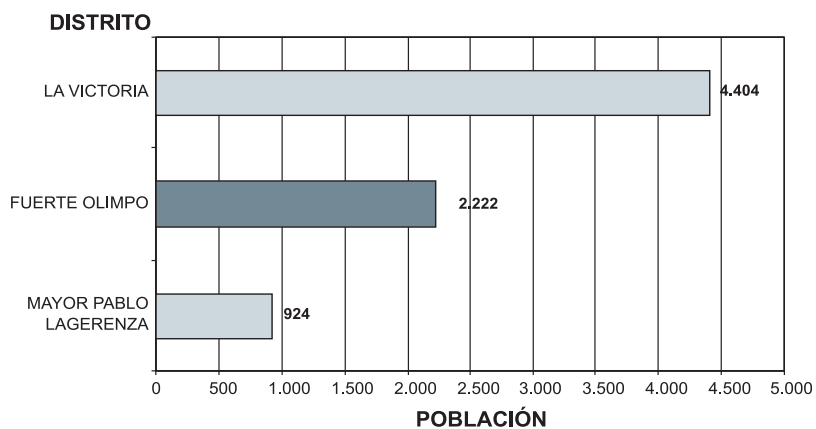
REFERENCIAS

- Cabeceras Distritales
- Hidrografía
- Vía Asfaltada
- Vía no asfaltada
- Limite Departamental

ALTO PARAGUAY - POBLACIÓN URBANA, SEGÚN DISTRITO. PERÍODO 1972-2002.

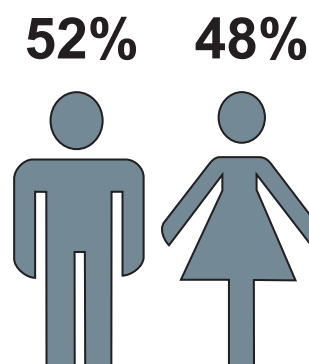
DEPARTAMENTO Y DISTRITO	POBLACIÓN						VIVIENDAS OCUPADAS CENSO 2002	TASAS DE CRECIMIENTO DE LA POBLACIÓN		
	CENSO 1972	CENSO 1982	CENSO 1992	CENSO 2002				1972- 1982	1982- 1992	1992- 2002
				TOTAL	VARONES	MUJERES				
ALTO PARAGUAY	3.191	5.168	4.587	7.550	3.923	3.627	1.698	4,9	-1,2	5,1
FUERTE OLIMPO	3.191	1.343	1.530	2.222	1.109	1.113	559	-8,3	1,3	3,8
LA VICTORIA		3.825	2.825	4.404	2.248	2.156	996		-3,0	4,5
MAYOR PABLO LAGERENZA			232	924	566	358	143			14,8

ALTO PARAGUAY - POBLACIÓN URBANA POR DISTRITO, 2002.

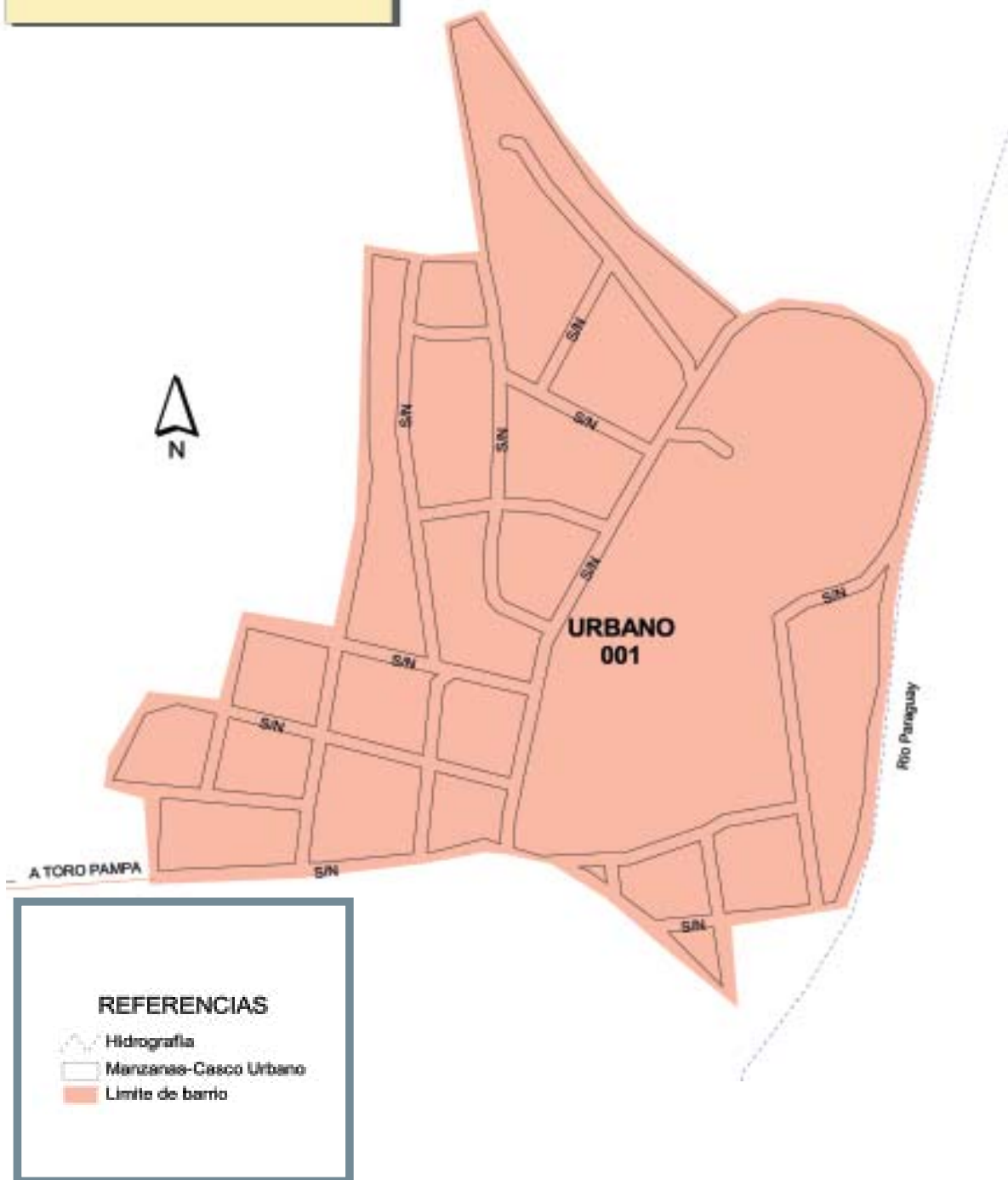


ALTO PARAGUAY

POBLACIÓN URBANA POR SEXO 2002.



Dpto: ALTO PARAGUAY (17)
Capital: FUERTE OLIMPO (01)



FUENTE: DIRECCIÓN GENERAL DE ESTADÍSTICA, ENCUESTAS Y CENSOS. CENSO NACIONAL DE POBLACIÓN Y VIVIENDAS 2002.