

Comunidad 14 de Mayo - Karchabalut

Localización Geográfica

Departamento:	Alto Paraguay
Distrito:	Fuerte Olimpo
Área:	Rural

Distancias

De la Capital Departamental (Fuerte Olimpo):	133 Kilómetros
De la Cabecera Distrital (Fuerte Olimpo):	133 Kilómetros

Identificación Cultural - Jurídica

Familia Lingüística:	Zamuco
Etnia:	Vvytoso (95,6%), Ayoreo (1,5%), Tomaráho (1,5%), No Indígena (1,4%)
Lengua Hablada:	Vvytoso (100,0%)
Personería Jurídica:	Sí tiene
Situación de la Tierra:	Con tierra propia

Condición Sociodemográfica

	Población según grupos de edad					
	Total	0-4	5-14	15-29	30-64	65 y más
Ambos Sexos	68	13	17	17	20	1
Varones	30	4	6	8	11	1
Mujeres	38	9	11	9	9	0

Total de Viviendas:	17
Tipo de Viviendas Particulares:	Casa (94,1%), Rancho (5,9%)
Promedio de Habitantes por Vivienda:	4,0
Promedio de Años de Estudio:	2,2
Con Partida de Nacimiento:	77,9%
Con Cédula de Identidad:	45,6%

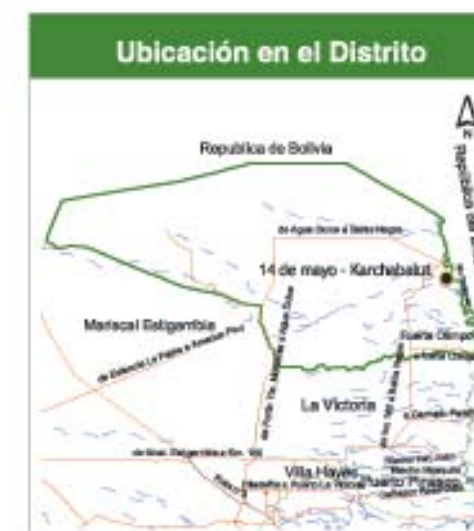
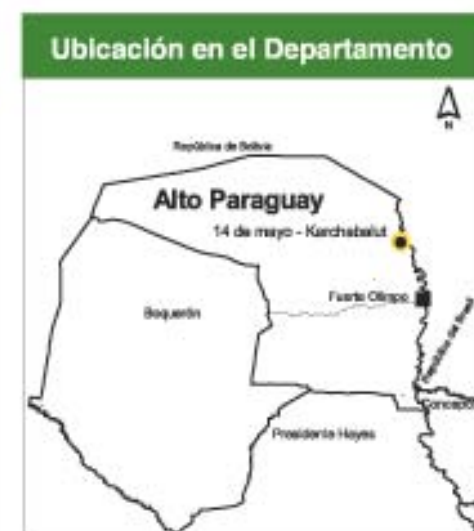
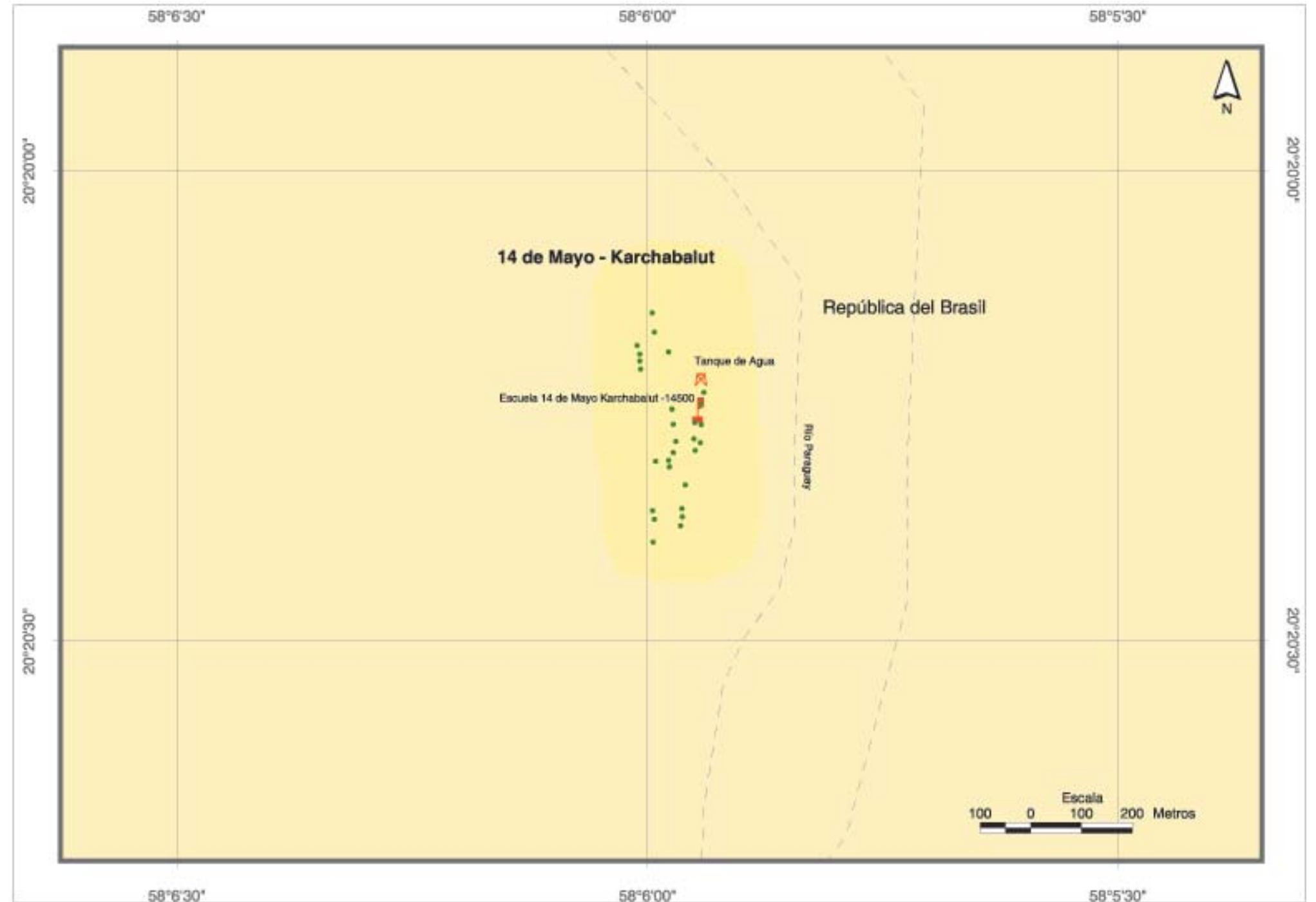
Actividades Económicas

Caza y Pesca:	Sí realiza	Carpincho, Armadillo, Cerdo silvete, Peces, Cocodrilo, Otros
Recolección:	Sí realiza	Cogollo de palma, Algarrobo, Tuna, Jata'í, Miel silvestre, Otros
Artesanía:	Sí realiza	Karaguatá, Hoja de palma, Guembepí, Pluma, Madera, Otros
Población Económicamente Activa:	22 personas	
Tasa de Actividad:	50,0%	
Ocupación Principal:		Artesano (68,2%), Agricultura (4,5%), Pescador y cazador (4,5%), Peón agropecuario (4,5%), Trabajador forestal (4,5%)

Tipos de Cultivos por Vivienda:	Mandioca (35,3%), Poroto (35,3%), Sandía (35,3%), Maíz (29,4%), Zapallo (29,4%)
---------------------------------	---------------------------------------------------------------------------------

Servicios

Local Escolar (Escuela/Colegio):	Sí tiene
Centro o Puesto de Salud:	Sí tiene
Tipos de Luz en la Vivienda:	Lámpara (Keserosene, gas) (94,1%), Lampium, vela, candil (5,9%)
Tipos de Agua en la Vivienda:	Tajamar, naciente, río (100,0%)



Referencias	
	Viviendas
	Escuela
	Iglesia
	Puesto de Salud
	Comercio y Servicio
	Cooperativa
	Cementerio
	Cancha de fútbol
	Antena
	Tanque de Agua
	Portón
	Puente
	Otras Referencias
	Hidrografía
	Vías asfaltadas
	Vías no asfaltadas
	Área aproximada de la Comunidad

Comunidad Misión Santa Teresita

Localización Geográfica

Departamento:	Alto Paraguay
Distrito:	Fuerte Olimpo
Área:	Rural

Distancias

De la Capital Departamental (Fuerte Olimpo):	2 Kilómetros
De la Cabecera Distrital (Fuerte Olimpo):	2 Kilómetros

Identificación Cultural - Jurídica

Familia Lingüística:	Zamuco
Etnia:	Yvytoso (98,8%), Avá-Guaraní (0,3%), No Indígena (0,9%)
Lengua Hablada:	Yvytoso (100,0%)
Personería Jurídica:	No tiene
Situación de la Tierra:	Sin tierra propia (en trámite)

Condición Sociodemográfica

	Población según grupos de edad					
	Total	0-4	5-14	15-29	30-64	65 y más
Ambos Sexos	329	65	98	87	70	9
Varones	173	30	58	46	35	4
Mujeres	156	35	40	41	35	5

Total de Viviendas:	52
Tipo de Viviendas Particulares:	Rancho (94,2%), Casa (3,8%), Galpón (1,9%)
Promedio de Habitantes por Vivienda:	6,3
Promedio de Años de Estudio:	2,6
Con Partida de Nacimiento:	90,0%
Con Cédula de Identidad:	54,4%

Actividades Económicas

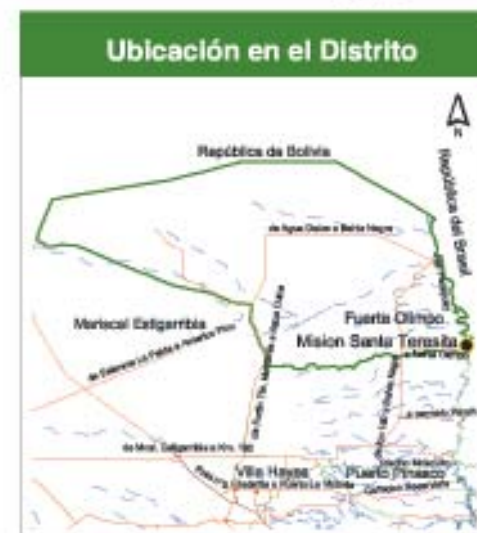
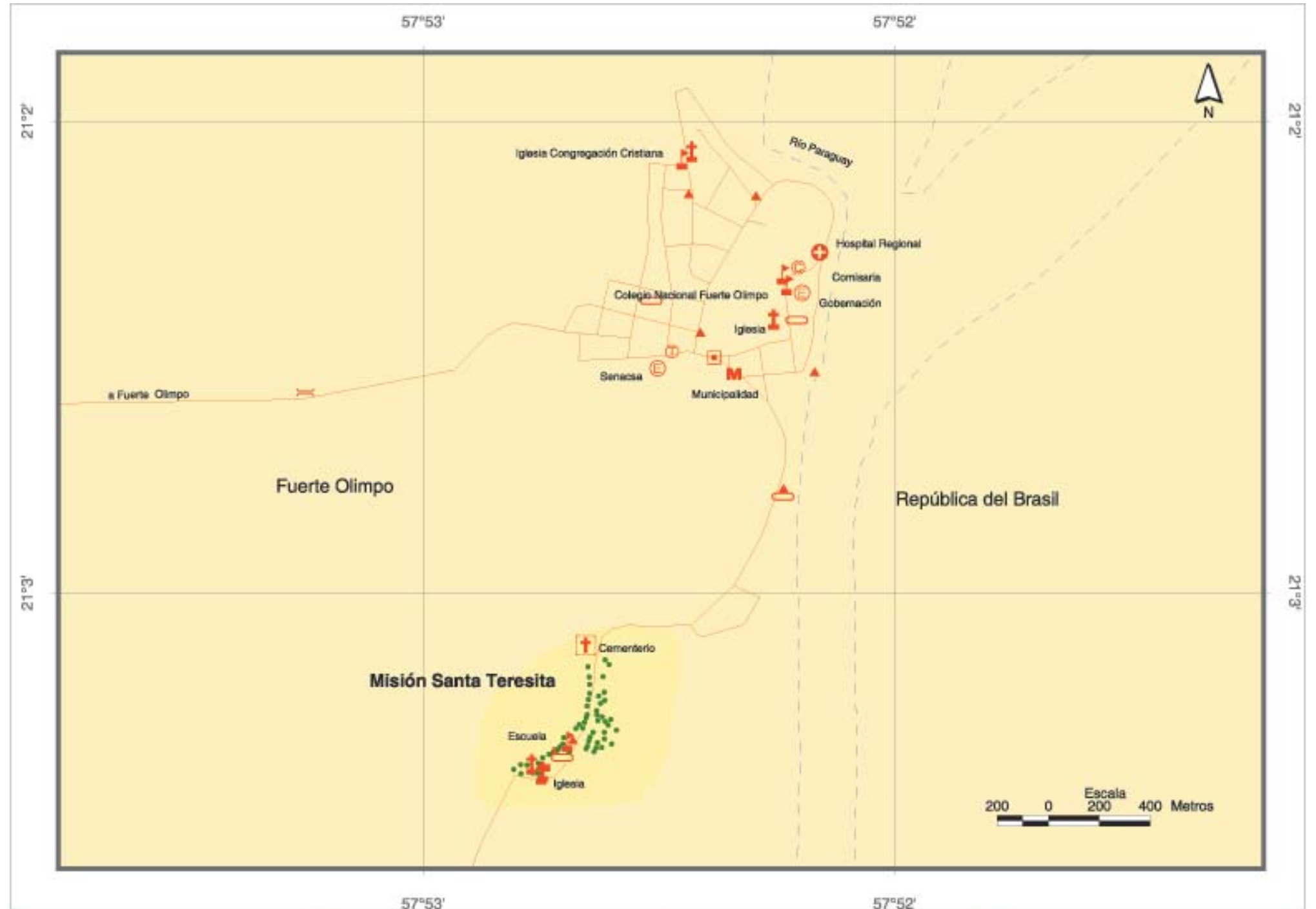
Caza y Pesca:	Sí realiza	Carpincho, Armadillo, Cerdo silvestre, Peces, Cocodrilo, Otros
Recolección:	Sí realiza	Cogollo de palma, Algarrobo, Tuna, Coco, Jataí, Otros
Artesanía:	Sí realiza	Karaguatá, Hoja de palma, Guembepí, Madera

Población Económicamente Activa:	163 personas
Tasa de Actividad:	80,3%
Ocupación Principal:	Vendedor ambulante (26,3%), Pescador y cazador (23,8%), Lavadero y planchador manual (15,6%), Peón agropecuario (13,1%), Albañil (4,4%)

Tipos de Cultivos por Vivienda:	Poroto (23,1%), Mandioca (21,2%), Zapallo (21,2%), Sandía (21,2%), Batata (17,3%)
---------------------------------	-----------------------------------------------------------------------------------

Servicios

Local Escolar (Escuela/Colegio):	Sí tiene
Centro o Puesto de Salud:	No tiene
Tipos de Luz en la Vivienda:	Lampium, vela, candil (65,4%), Luz Eléctrica (30,8%), Lámpara (kerosene, gas) (3,8%)
Tipos de Agua en la Vivienda:	Tajamar, naciente, río (90,4%), Otro (9,6%)



Referencias

	Viviendas		Tanque de Agua
	Escuela		Portón
	Iglesia		Puente
	Puesto de Salud		Otras Referencias
	Comercio y Servicio		Hidrografía
	Cooperativa		Vías asfaltadas
	Cementerio		Vías no asfaltadas
	Cancha de fútbol		Área aproximada de la Comunidad
	Antena		

Comunidad Puerto Caballo

Localización Geográfica

Departamento:	Alto Paraguay
Distrito:	Fuerte Olimpo
Área:	Rural

Distancias

De la Capital Departamental (Fuerte Olimpo):	170 Kilómetros
De la Cabecera Distrital (Fuerte Olimpo):	170 Kilómetros

Identificación Cultural - Jurídica

Familia Lingüística:	Zamuco
Etnia:	Yvytoso (95,7%), Ayoreo (4,3%)
Lengua Hablada:	Yvytoso (100,0%)
Personería Jurídica:	No tiene
Situación de la Tierra:	Sin tierra propia (en trámite)

Condición Sociodemográfica

	Población según grupos de edad					
	Total	0-4	5-14	15-29	30-64	65 y más
Ambos Sexos	23	3	11	2	7	0
Varones	13	1	8	0	4	0
Mujeres	10	2	3	2	3	0

Total de Viviendas:	4
Tipo de Viviendas Particulares:	Casa (100,0%)
Promedio de Habitantes por Vivienda:	5,8
Promedio de Años de Estudio:	1,6
Con Partida de Nacimiento:	78,3%
Con Cédula de Identidad:	47,8%

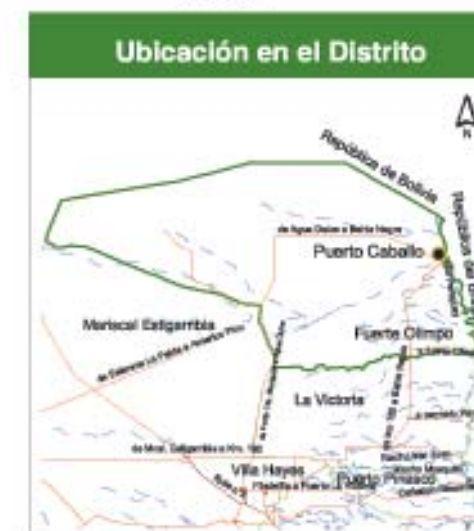
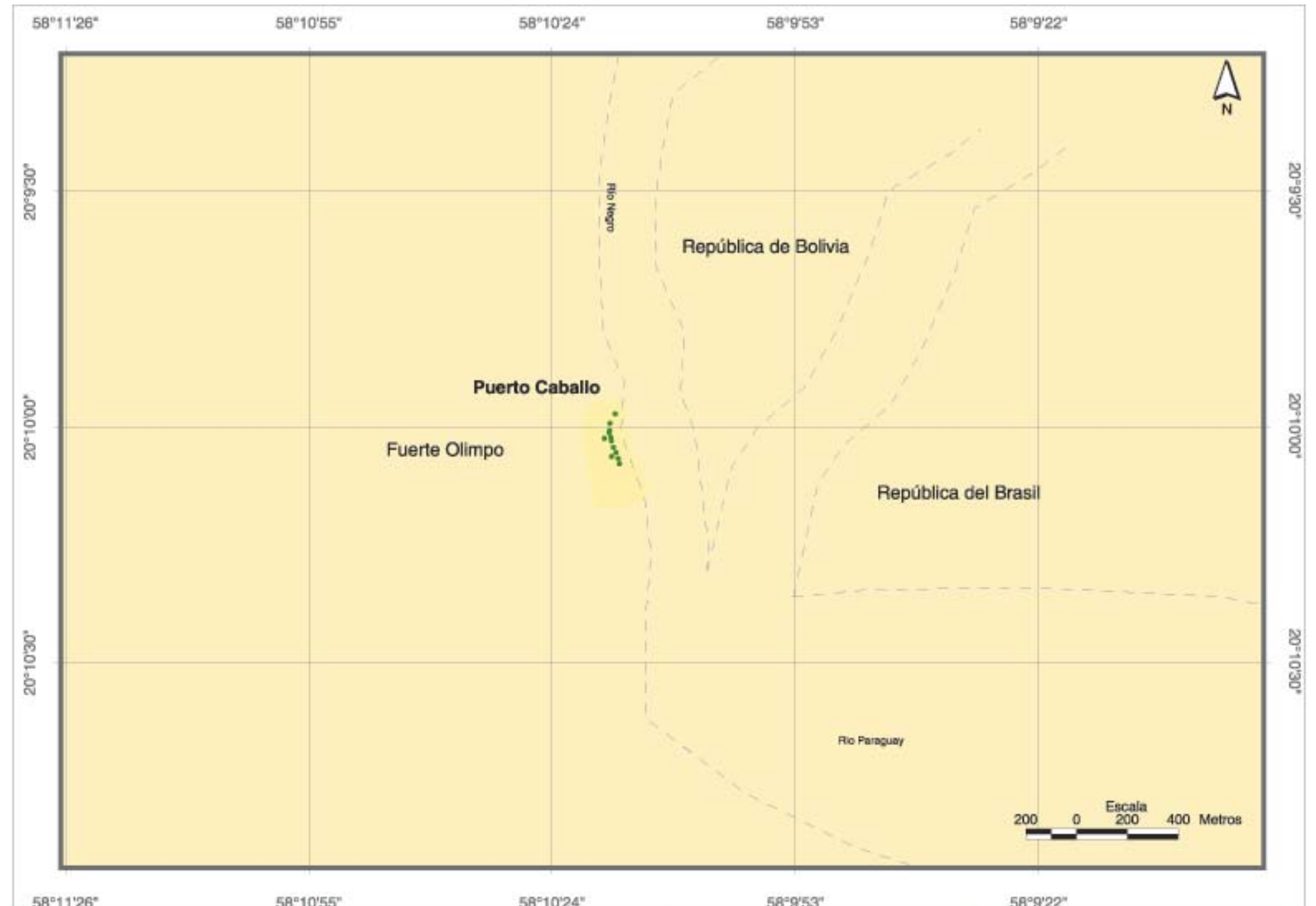
Actividades Económicas

Caza y Pesca:	Sí realiza	Carpincho, Armadillo, Cerdo silvestre, Peces, Cocodrilo, Otros
Recolección:	Sí realiza	Cogollo de palma, Algarrobo, Guembé
Artesanía:	Sí realiza	Hoja de palma, Guembepí Pluma, Madera
Población Económicamente Activa:	13 personas	
Tasa de Actividad:	81,3%	
Ocupación Principal:	Agricultor (69,2%), Changador (23,1%), Artesano (7,7%)	

Tipos de Cultivos por Vivienda:	Mandioca (100,0%), Poroto (100,0%), Zapallo (100,0%), Maíz (75,0%), Batata (75,0%)
---------------------------------	------------------------------------------------------------------------------------------------

Servicios

Local Escolar (Escuela/Colegio):	No tiene
Centro o Puesto de Salud:	No tiene
Tipos de Luz en la Vivienda:	Lampium, vela, candil (100,0%)
Tipos de Agua en la Vivienda:	Tajamar, naciente, río (100,0%)



Referencias	
	Viviendas
	Escuela
	Iglesia
	Puesto de Salud
	Comercio y Servicio
	Cooperativa
	Cementerio
	Cancha de fútbol
	Antena
	Tanque de Agua
	Portón
	Puente
	Otras Referencias
	Hidrografía
	Vías asfaltadas
	Vías no asfaltadas
	Área aproximada de la Comunidad

Comunidad Puerto Diana

Localización Geográfica

Departamento:	Alto Paraguay
Distrito:	Fuerte Olimpo
Área:	Rural

Distancias

De la Capital Departamental (Fuerte Olimpo):	153 Kilómetros
De la Cabecera Distrital (Fuerte Olimpo):	153 Kilómetros

Identificación Cultural - Jurídica

Familia Lingüística:	Zamuco
Etnia:	Yvytoso (97,9%), Tomaráho (0,5%), Nivaclé (0,4%), Ayoreo (0,2%), No Indígena (1,1%)
Lengua Hablada:	Yvytoso (94,8%), Guaraní (3,1%), Castellano (1,0%), Nivaclé (1,0%)
Personería Jurídica:	Sí tiene
Situación de la Tierra:	Con tierra propia

Condición Sociodemográfica

	Población según grupos de edad					
	Total	0-4	5-14	15-29	30-64	65 y más
Ambos Sexos	569	99	185	136	129	20
Varones	303	49	96	77	69	12
Mujeres	266	50	89	59	60	8

Total de Viviendas:	99
Tipo de Viviendas Particulares:	Casa (76,8%), Rancho (23,2%)
Promedio de Habitantes por Vivienda:	5,9
Promedio de Años de Estudio:	2,6
Con Partida de Nacimiento:	89,1%
Con Cédula de Identidad:	53,6%

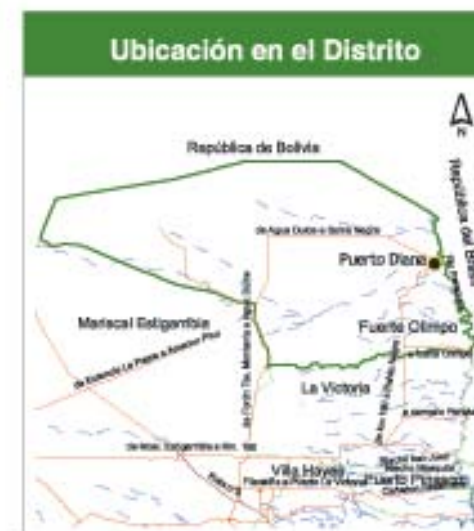
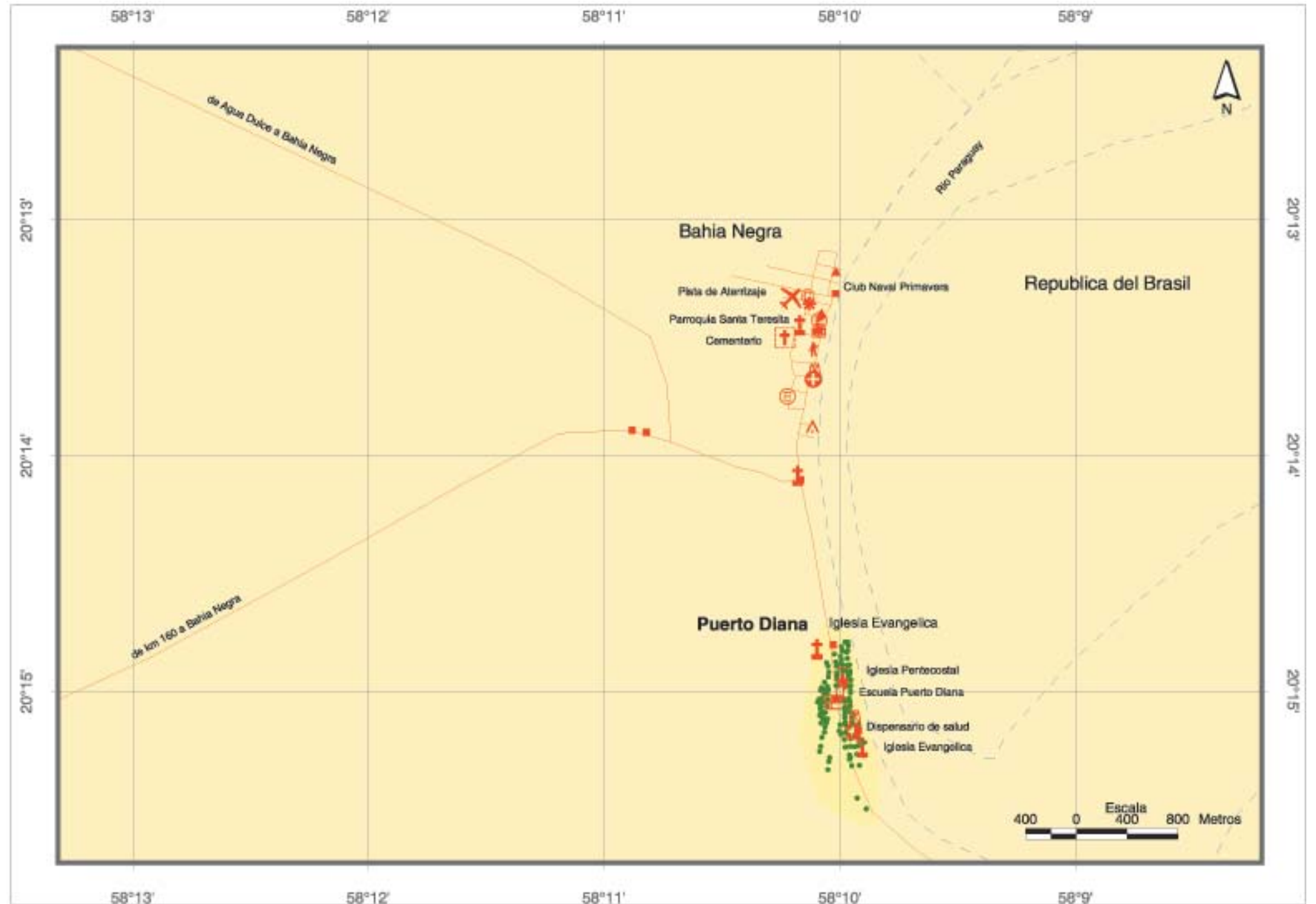
Actividades Económicas

Caza y Pesca:	Sí realiza	Carpincho, Cerdo silvestre, Peces, Cocodrilo, Venado, Otros
Recolección:	Sí realiza	Cogollo de palma, Algarrobo, Miel silvestre, Otros
Artesanía:	Sí realiza	Karaguatá, Hoja de palma, Guembepí, Madera, Otros
Población Económicamente Activa:	200 personas	
Tasa de Actividad:	54,5%	
Ocupación Principal:		Peón agropecuario (21,7%), Agricultura (16,8%), Personal doméstico (12,0%), Artesano (7,6%), Albañil (6,5%)

Tipos de Cultivos por Vivienda:	Zapallo (18,2%), Maíz (17,2%), Mandioca (16,2%), Poroto (16,2%), Sandía (14,1%)
---------------------------------	---------------------------------------------------------------------------------

Servicios

Local Escolar (Escuela/Colegio):	Sí tiene
Centro o Puesto de Salud:	Sí tiene
Tipos de Luz en la Vivienda:	Lampium, vela, candil (69,1%), Luz Eléctrica (24,7%), Lámpara (kerosene, gas) (6,2%)
Tipos de Agua en la Vivienda:	Tajamar, naciente, río (100,0%)



Referencias	
	Viviendas
	Escuela
	Iglesia
	Puesto de Salud
	Comercio y Servicio
	Cooperativa
	Cementerio
	Cancha de fútbol
	Antena
	Tanque de Agua
	Portón
	Puente
	Otras Referencias
	Hidrografía
	Vías asfaltadas
	Vías no asfaltadas
	Área aproximada de la Comunidad

Comunidad Puerto Esperanza - Inihta

Localización Geográfica

Departamento:	Alto Paraguay
Distrito:	Fuerte Olimpo
Área:	Rural

Distancias

De la Capital Departamental (Fuerte Olimpo):	125 Kilómetros
De la Cabecera Distrital (Fuerte Olimpo):	125 Kilómetros

Identificación Cultural - Jurídica

Familia Lingüística:	Zamuco
Etnia:	Yvytoso (99,8%), Ayoreo (0,2%)
Lengua Hablada:	Yvytoso (100,0%)
Personería Jurídica:	Sí tiene
Situación de la Tierra:	Con tierra propia

Condición Sociodemográfica

	Población según grupos de edad					
	Total	0-4	5-14	15-29	30-64	65 y más
Ambos Sexos	418	104	127	78	94	15
Varones	213	48	68	43	45	9
Mujeres	205	56	59	35	49	6

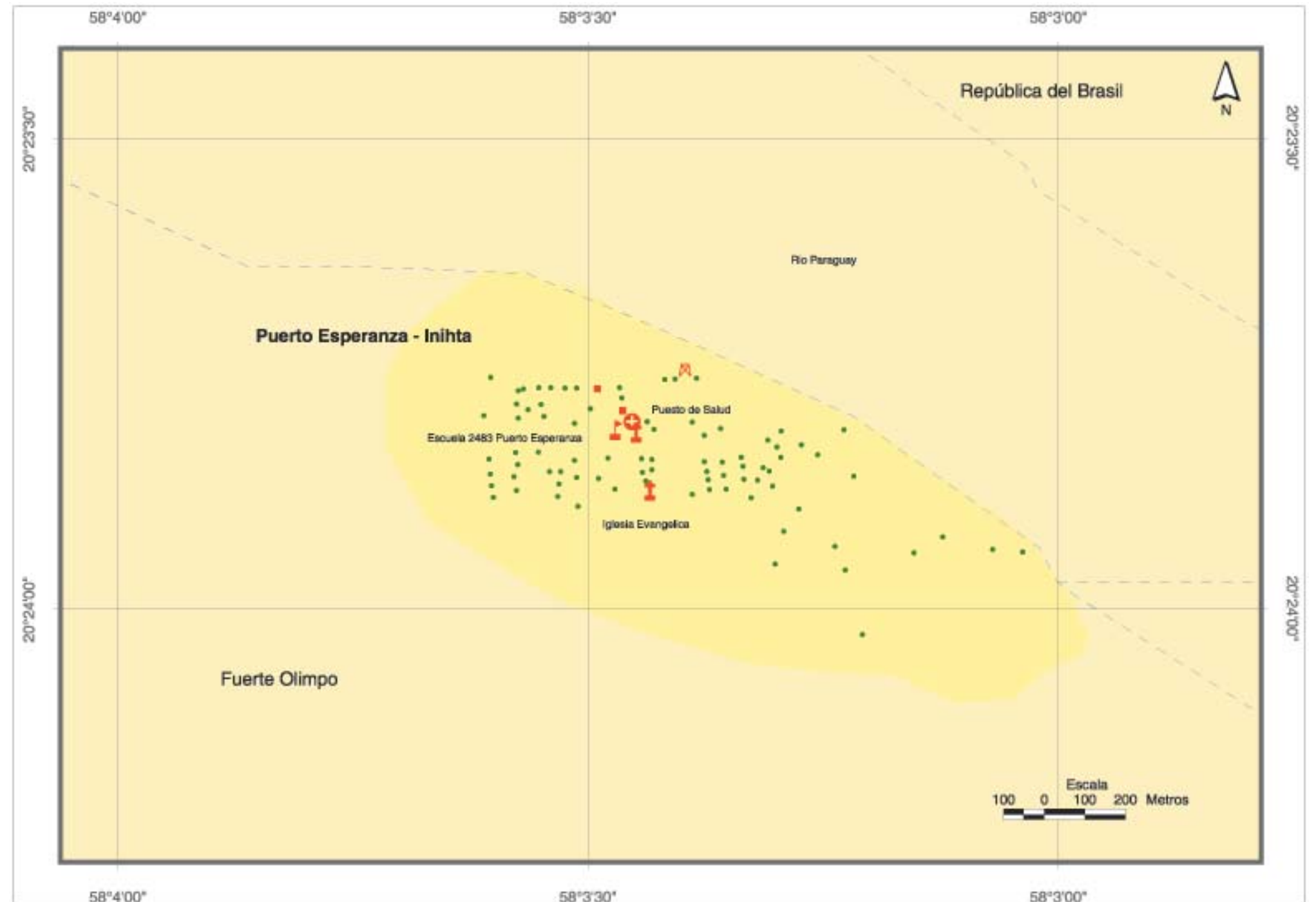
Total de Viviendas:	69
Tipo de Viviendas Particulares:	Casa (59,4%), Rancho (40,6%)
Promedio de Habitantes por Vivienda:	6,1
Promedio de Años de Estudio:	2,7
Con Partida de Nacimiento:	63,4%
Con Cédula de Identidad:	37,3%

Actividades Económicas

Caza y Pesca:	Sí realiza	Carpincho, Armadillo, Cerdo silvestre, Peces, Cocodrilo, Otros
Recolección:	Sí realiza	Cogollo de palma, Algarrobo, Guembé, Miel silvestre, Pakurí
Artesanía:	Sí realiza	Hoja de palma, Guembepí, Pluma, Madera
Población Económicamente Activa:	123 personas	
Tasa de Actividad:	50,4%	
Ocupación Principal:		Agricultor (20,2%), Albañil (19,3%), Pescador y cazador (10,5%), Peón agropecuario (9,6%), Artesano (9,6%)
Tipos de Cultivos por Vivienda:		Mandioca (37,7%), Zapallo (34,8%), Maíz (33,3%), Poroto (31,9%), Batata (29,0%)

Servicios

Local Escolar (Escuela/Colegio):	Sí tiene
Centro o Puesto de Salud:	No tiene
Tipos de Luz en la Vivienda:	Lampium, vela, candil (76,8%), Luz Eléctrica (20,3%), Lámpara (kerosene, gas) (1,4%), Fogón (1,4%)
Tipos de Agua en la Vivienda:	Tajamar, naciente, río (100,0%)



Referencias

Viviendas	Tanque de Agua
Escuela	Portón
Iglesia	Puente
Puesto de Salud	Otras Referencias
Comercio y Servicio	Hidrografía
Cooperativa	Vías asfaltadas
Cementerio	Vías no asfaltadas
Canchas de fútbol	Área aproximada de la Comunidad
Antena	